

## La Réunion



# État de l'intercommunalité Données et commentaires

CODE


**29 avril 2011**

**Situation inchangée depuis le 1<sup>er</sup> janvier 2010**

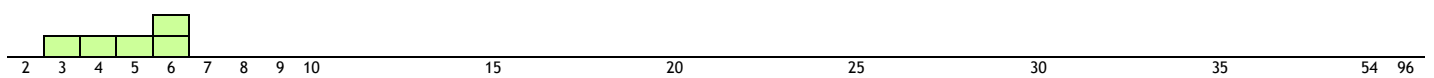
- Le nombre de communautés est identique.
- Le nombre de communes par communauté est identique.
- La population des communautés connaît quelques évolutions, à la marge.

# Les données

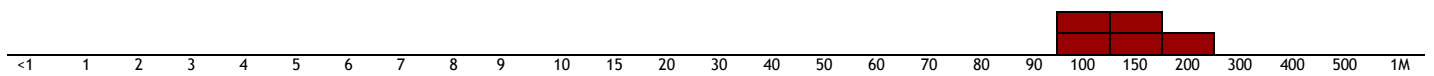
## Caractéristiques du département



## Nombre de communes par communauté



## Population par communauté (en milliers d'habitants)

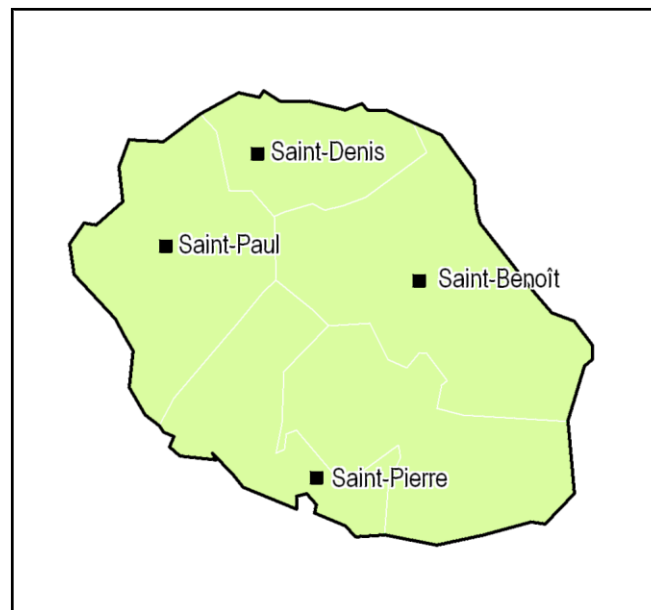


Nombre de communes/Communauté	
Communes	Communautés
3	1
4	1
5	1
6	2
<b>TOTAL</b>	<b>5</b>

Population/Communauté	
Population	Communautés
100 à 150 000	2
150 à 200 000	2
200 à 250 000	1
<b>TOTAL</b>	<b>5</b>

## Les territoires

Nombre de communes par communauté

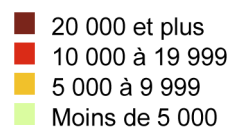
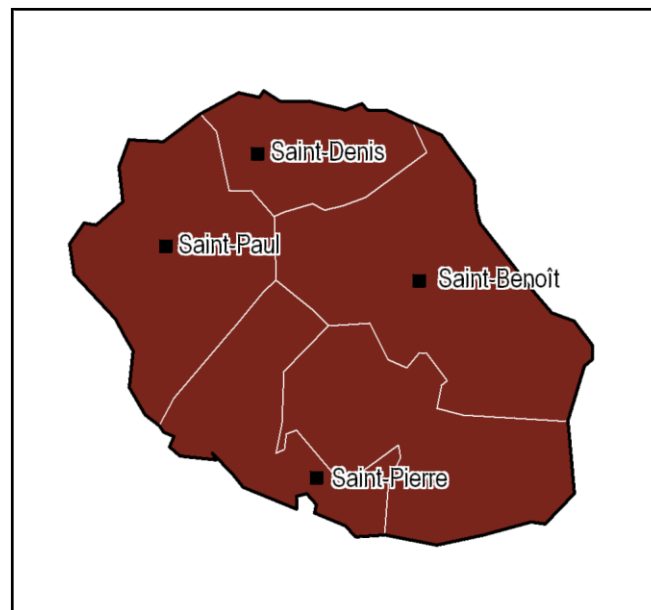


### Commentaires

Ile dont les caractéristiques et le nombre de communes (24) déterminent les contours des communautés.

## Les territoires

Population par communauté

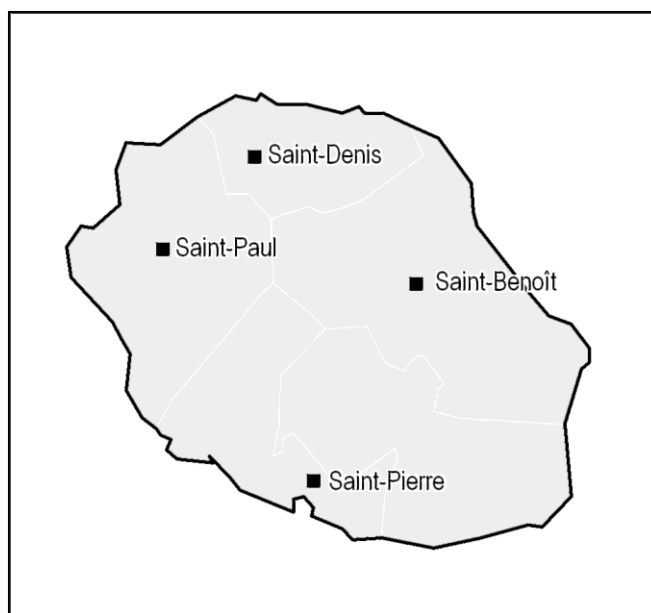


### Commentaires

Les communautés sont de dimension importante : toutes comptent plus de 100 000 habitants.

## Les territoires

Discontinuités, enclaves et communes « isolées »



- Territoire discontinu
- Territoire comprenant une enclave
- Territoire discontinu avec une enclave
- Autre territoire

### Données

Territoire discontinu	0
Territoire comprenant une enclave	0
Territoire discontinu avec une enclave	0
Nombre de communes "isolées" au 01/01/06	1
Nombre de communes "isolées" au 01/01/09	1
Nombre de communes "isolées" au 01/01/10	0
Nombre de communes "isolées" au 01/01/11	0

### Évolution de l'intercommunalité entre 2006 et 2011

#### Entre 2006 et 2009

- Aucune.

#### Entre 2009 et 2010

Retrait de communes :

- La commune des Avirons a quitté la CA du Sud.

Elargissement de périmètres existants par intégration de communes isolées :

- Saint-Philippe a intégré la CA du Sud.

Elargissement de périmètres existants par intégration de communes issues d'une autre communauté :

- La commune des Avirons a intégré la CA CIVIS (Communauté Villes Solidaires).

Suite à ces évolutions, La Réunion est couverte en totalité par des communautés.

#### Entre 2010 et 2011

- Aucune.

#### Répartition des communes « isolées »

- Aucune commune « isolée ».

## Rapport sur l'état de l'intercommunalité à La Réunion 2006

### **Situation**

La totalité des 24 communes du département sont membres d'EPCI à fiscalité propre, à l'exception de la commune de Saint-Philippe.

Les périmètres de trois des quatre communautés d'agglomération correspondent aux micro-régions Nord, Est et Ouest, telles que définies par le Schéma d'Aménagement Régional, et de par leur pertinence ne paraissent pas nécessiter de modifications.

Il n'en est pas de même pour la micro-région Sud où cohabitent CIVIS (communauté d'agglomération) et CC Sud (communauté de communes), auxquelles se surajoutent d'autres structures de coopération dotées de compétences non négligeables.

Les différents établissements de coopération intercommunale existants induisent, dans le Sud, des superpositions de compétences qui nuisent à la clarté de l'organisation et à la cohérence des actions.

### **Propositions**

En vue de rationaliser l'intercommunalité dans le Sud, il est proposé d'inscrire dans le schéma d'orientation le double objectif suivant :

Remodelage progressif, dans l'immédiat, de la carte intercommunale dans le Sud.

Création, au 1<sup>er</sup> janvier 2009, d'une communauté d'agglomération du « Grand Sud ».