

Guadeloupe



État de l'intercommunalité Données et commentaires

CODE


26 mai 2011

Évolution du tissu intercommunal :


- Le nombre de communautés est identique.
- Le nombre de communes par communauté a augmenté.
- La population des communautés connaît quelques évolutions, à la marge.
- La CC du Nord Basse-Terre a été transformée en communauté d'agglomération.

Les données

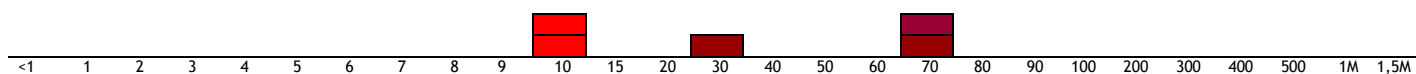
Caractéristiques du département



Nombre de communes par communauté



Population par communauté (en milliers d'habitants)

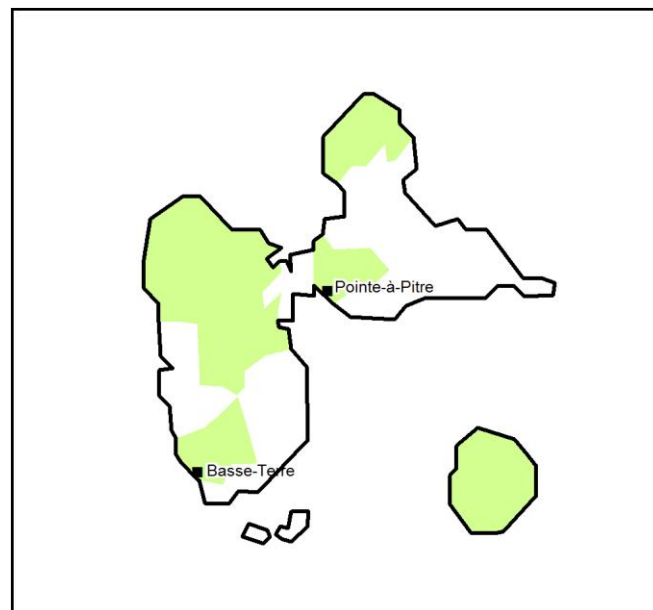


Nombre de communes/Communauté	
Communes	Communautés
2	2
3	1
4	1
5	1
TOTAL	5

Population/Communauté	
Population	Communautés
10 à 15 000	2
30 à 40 000	1
70 à 80 000	2
TOTAL	5

Les territoires

Nombre de communes par communauté



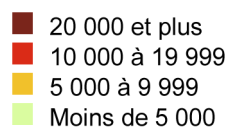
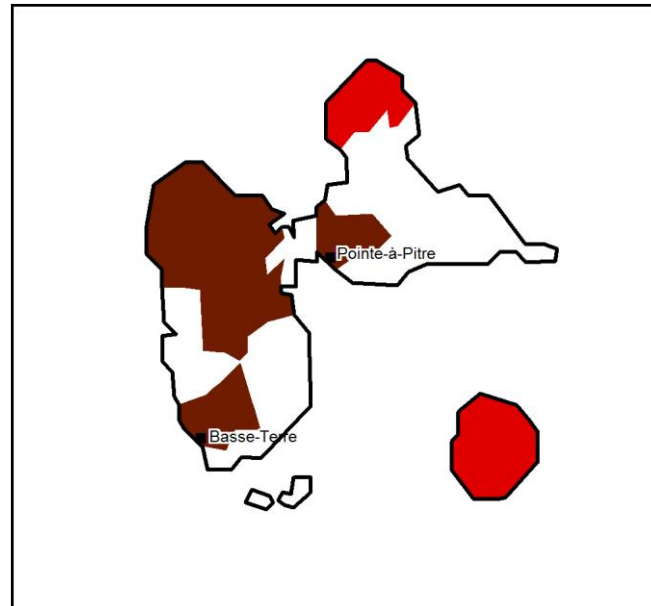
- 20 et plus
- 15 à 19
- 10 à 14
- Moins de 10

Commentaires

Cas spécifique d'un archipel comptant un nombre limité de communes (30) et de vastes « zones blanches ».

Les territoires

Population par communauté



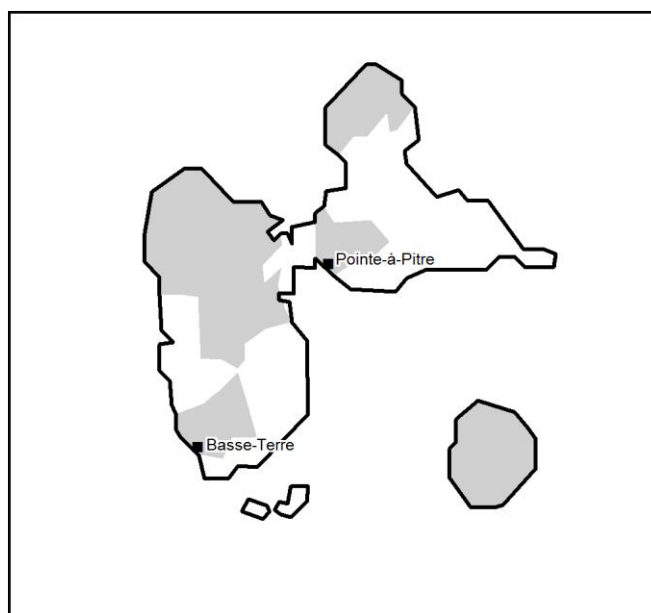
Commentaires

Les quelques communautés existantes ont une population significative :

- Toutes comptent au moins 10 000 habitants.
- 2 avoisinent 40 000 habitants.
- 2 dépassent 75 000 habitants, les CA CAP Excellence et du Nord Basse Terre.

Les territoires

Discontinuités, enclaves et communes « isolées »



- Territoire discontinu
- Territoire comprenant une enclave
- Territoire discontinu avec une enclave
- Autre territoire

Données

Territoire discontinu	0
Territoire comprenant une enclave	0
Territoire discontinu avec une enclave	0
Nombre de communes "isolées" au 01/01/06	19
Nombre de communes "isolées" au 01/01/09	16
Nombre de communes "isolées" au 01/01/10	16
Nombre de communes "isolées" au 01/01/11	14

Evolution de l'intercommunalité entre 2006 et 2011

Entre 2006 et 2009

Création de communautés :

- CA Cap Excellence, 2 communes : Les Abymes et Pointe-à-Pitre.

Elargissement de périmètres existants :

- Port-Louis a intégré la CC du Nord Grande-Terre.

Entre 2009 et 2010

- Aucune.

Entre 2010 et 2011

Elargissement de périmètre existant par intégration de communes isolées :

- Petit-Bourg et Pointe-Noire ont intégré la CC du Nord Basse-Terre devenue la CA Nord Basse-Terre.

Répartition des communes « isolées »

- Outre les îles des Saintes (Terre-de-Bas et Terre-de-Haut), elles occupent une part significative de Grande-Terre et du Sud de Basse-Terre.

Communes ne faisant partie d'aucune intercommunalité à fiscalité propre

BAIE-MAHAULT
BOUILLANTE
CAPESTERRE-BELLE-EAU
LE GOSIER
MORNE-A-L'EAU
LE MOULE
PETIT-CANAL

SAINT-FRANCOIS
SAINTE-ANNE
TERRE-DE-BAS
TERRE-DE-HAUT
TROIS-RIVIERES
VIEUX-FORT
VIEUX-HABITANTS