

Val d'Oise



État de l'intercommunalité Données et commentaires

CODE

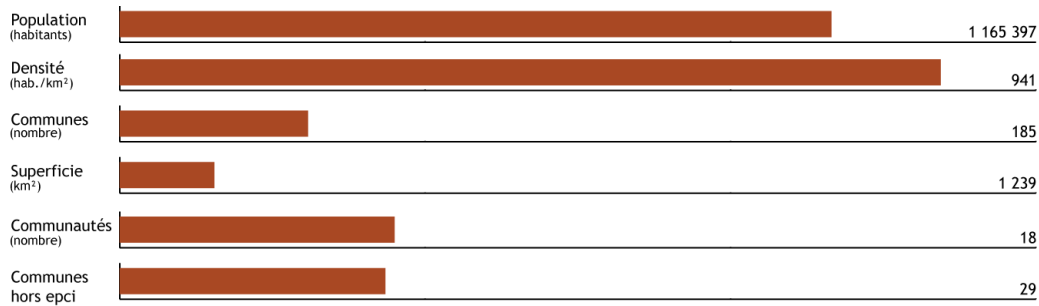
26 mai 2011

Situation inchangée depuis le 1^{er} janvier 2010 :

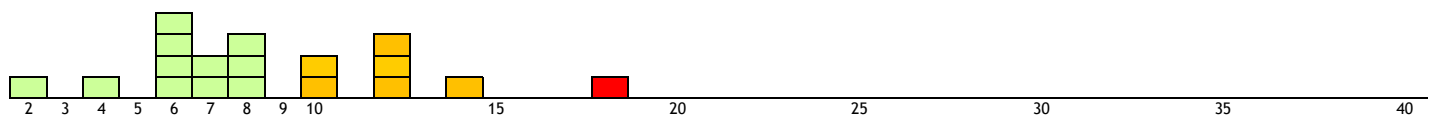
- Le nombre de communautés est identique.
- Le nombre de communes par communauté est identique.
- La population des communautés connaît quelques évolutions, à la marge.
- La CC du Parisis a été transformée en communauté d'agglomération.

Les données

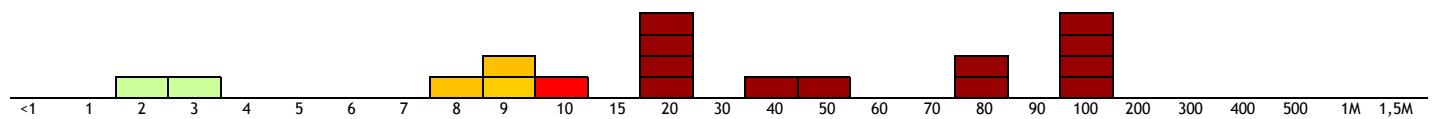
Caractéristiques du département



Nombre de communes par communauté



Population par communauté (en milliers d'habitants)

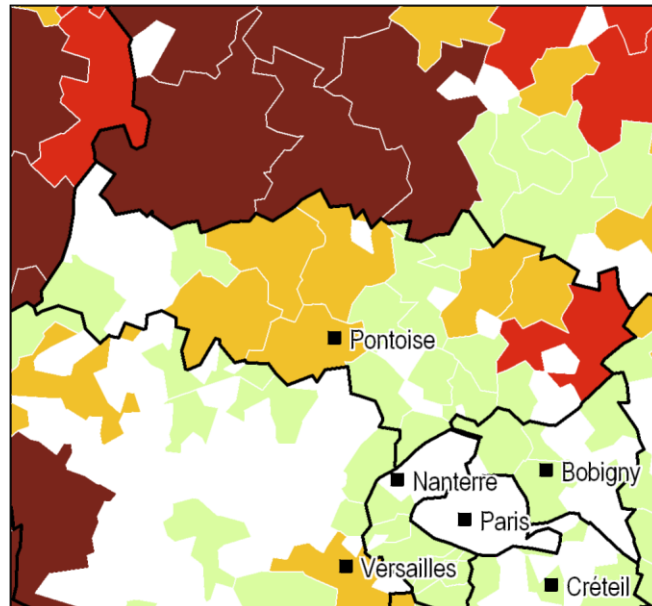


Nombre de communes/Communauté	
Communes	Communautés
2	1
4	1
6	4
7	2
8	3
10	2
12	3
14	1
18	1
TOTAL	18

Population/Communauté	
Population	Communautés
2 à 3 000	1
3 à 4 000	1
8 à 9 000	1
9 à 10 000	2
10 à 15 000	1
20 à 30 000	4
40 à 50 000	1
50 à 60 000	1
80 à 90 000	2
100 à 200 000	4
TOTAL	18

Les territoires

Nombre de communes par communauté



Commentaires

Caractéristiques de la trame intercommunale

La plupart des communautés sont de petite taille :

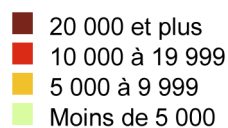
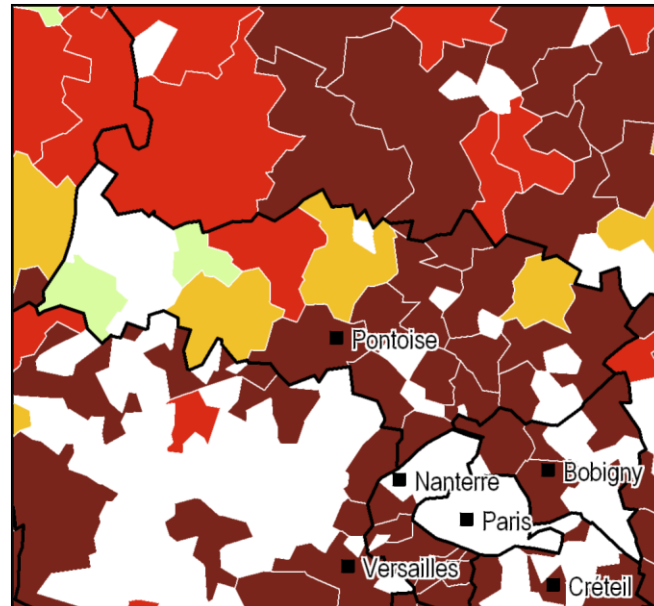
- 17 communautés sur 18 comptent moins de 15 communes (soit 94,40 %).
- 11 communautés comptent moins de 10 communes (soit 61,10 %).
- 2 communautés comptent moins de 5 communes (CA Val de France : 4 communes, CA Argenteuil-Bezons : 2 communes).

Comparaison avec les départements voisins

- Au Nord (Oise) et à l'Ouest (Eure), les communautés sont de taille significativement plus importante (20 communes et plus).
- A l'Est et surtout au Sud, les communautés sont de plus petite taille, accompagnées, dans les départements franciliens (Yvelines et Hauts-de-Seine), de vastes « zones blanches ».

Les territoires

Population par communauté



Commentaires

Caractéristiques de la trame intercommunale

Compte tenu des caractéristiques du territoire départemental, la plupart des communautés rassemblent un nombre élevé d'habitants :

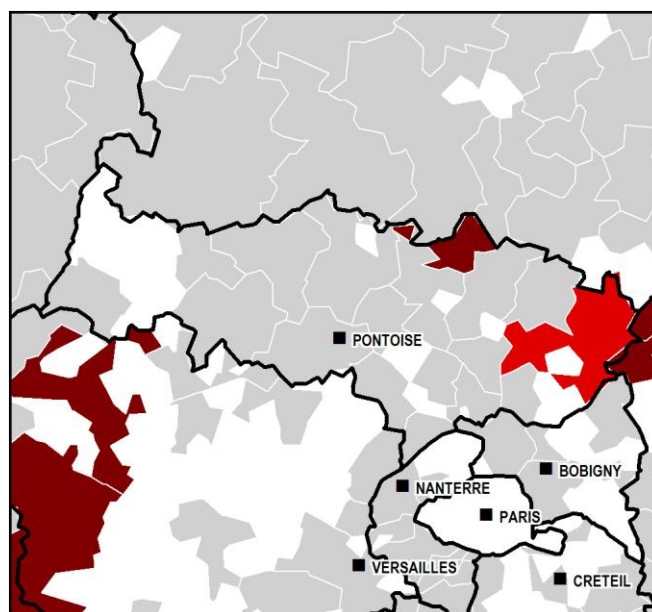
- 12 communautés sur 18 comptent au moins 20 000 habitants (soit 66,70 %).
- 4 communautés comptent au moins 100 000 habitants (soit 22,20 %) : CA de Cergy-Pontoise, CA Val de France, CA Argenteuil-Bezons, CA de la Vallée de Montmorency.
- 2 communautés comptent moins de 3 000 habitants (CC du Vexin-Val de Seine, CC du Plateau du Vexin).

Comparaison avec les départements voisins

- Au Nord-Ouest et à l'Est, situations comparables.
- Au Sud-Ouest, population moins importante que dans les communautés riveraines de l'Ile-de-France (pour la quasi-totalité : 20 000 habitants et plus).

Les territoires

Discontinuités, enclaves et communes « isolées »



- Territoire discontinu
- Territoire comprenant une enclave
- Territoire discontinu avec une enclave
- Autre territoire

Données

Territoire discontinu	1	CC du Haut Val d'Oise
Territoire comprenant une enclave	1	CC Roissy Portes de France
Territoire discontinu avec une enclave		
Nombre de communes "isolées" au 01/01/06	35	
Nombre de communes "isolées" au 01/01/09	33	
Nombre de communes "isolées" au 01/01/10	29	
Nombre de communes "isolées" au 01/01/11	29	

Evolution de l'intercommunalité entre 2006 et 2011

Entre 2006 et 2009

Elargissement de périmètres existants :

- Ronquerolles a intégré la CC du Haut Val-d'Oise.
- Saint-Leu-la-Forêt a intégré la CA Val-et-Forêt.

Entre 2009 et 2010

Elargissement de périmètres existants par intégration de communes isolées :

- Bouqueval, Ecouen, Le Mesnil-Aubry et Le Plessis-Gassot ont intégré la CC Roissy Porte de France.

Entre 2010 et 2011

Transformation de communautés :

- La CC du Parisis est transformée en communauté d'agglomération.

Répartition des communes « isolées »

- La majorité est concentrée à l'extrémité Ouest du département, dans le canton de Magny-en-Vexin (18 communes sur 26).
- Le reste est essaimé dans l'Est du département.

Communes ne faisant partie d'aucune intercommunalité à fiscalité propre

AINCOURT
AMBLEVILLE
ARTHIES
ATTAINVILLE
BANTHELU
BESSANCOURT
BONNEUIL-EN-FRANCE
BRAY-ET-LÛ
BUHY
LA CHAPELLE-EN-VEXIN
CHARMONT
ENGHIEN-LES-BAINS
FRANCONVILLE
FROUVILLE
GENAINVILLE

GONESSE
GOUSSAINVILLE
HODENT
MAGNY-EN-VEXIN
MAUDETOUT-EN-VEXIN
MONTREUIL-SUR-EPTE
NERVILLE-LA-FORET
OMERVILLE
SAINT-CLAIR-SUR-EPTE
SAINT-CYR-EN-ARTHIES
SAINT-GERVAIS
SANNOIS
TAVERNY
WY-DIT-JOLI-VILLAGE