

**Vosges**



## État de l'intercommunalité Données et commentaires

CODE

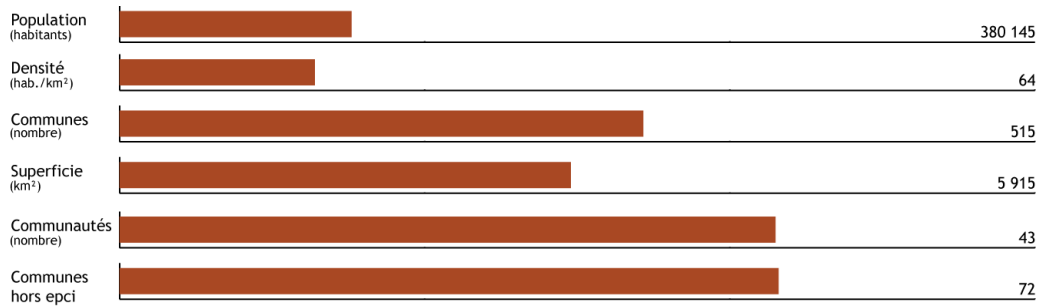
**26 mai 2011**

### Évolution du tissu intercommunal :

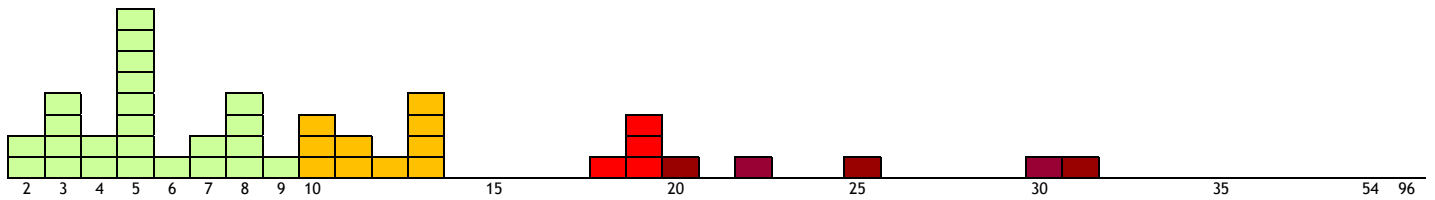
- Le nombre de communautés est identique.
- Le nombre de communes par communauté a évolué (changement de communauté pour trois communes, intégration d'une commune à une communauté qui supprime une discontinuité).
- La population des communautés connaît quelques évolutions, à la marge.

# Les données

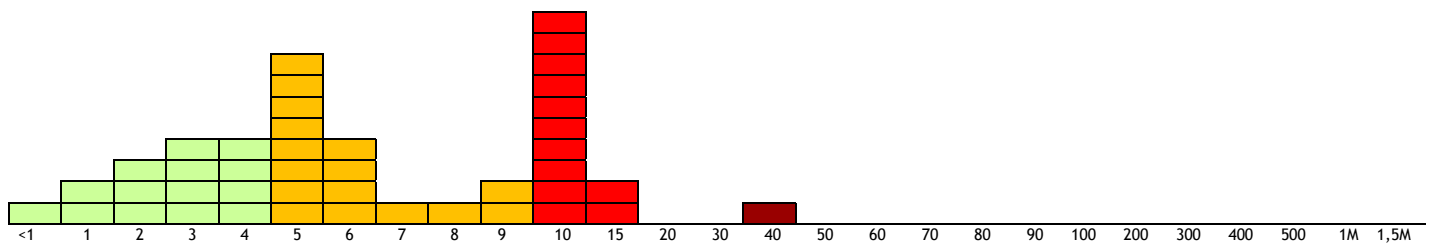
## Caractéristiques du département



## Nombre de communes par communauté



## Population par communauté (en milliers d'habitants)

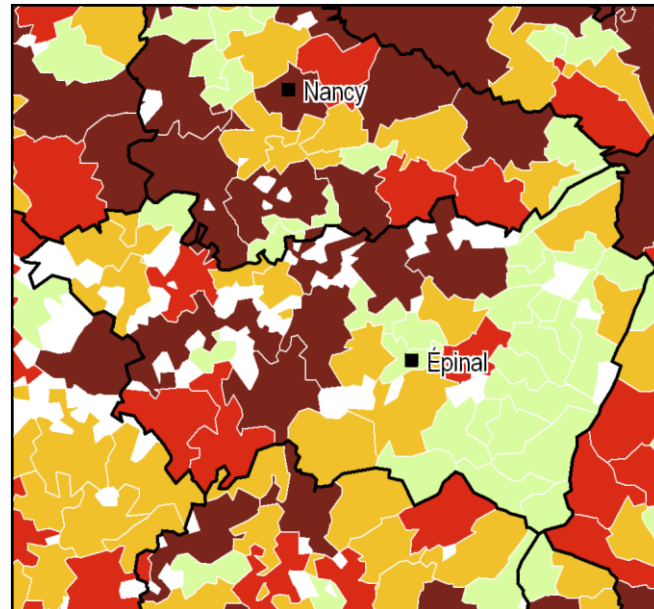


Nombre de communes/Communauté	
Communes	Communautés
2	2
3	4
4	2
5	8
6	1
7	2
8	4
9	1
10	3
11	2
12	1
13	4
18	1
19	3
20	1
22	1
25	1
30	1
31	1
<b>TOTAL</b>	<b>43</b>

Population/Communauté	
Population	Communautés
Moins de 1 000	1
1 à 2 000	2
2 à 3 000	3
3 à 4 000	4
4 à 5 000	4
5 à 6 000	8
6 à 7 000	4
7 à 8 000	1
8 à 9 000	1
9 à 10 000	2
10 à 15 000	10
15 à 20 000	2
40 à 50 000	1
<b>TOTAL</b>	<b>43</b>

## Les territoires

Nombre de communes par communauté



## Commentaires

### Caractéristiques de la trame intercommunale

Les communautés sont de petite dimension :

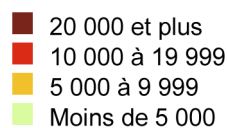
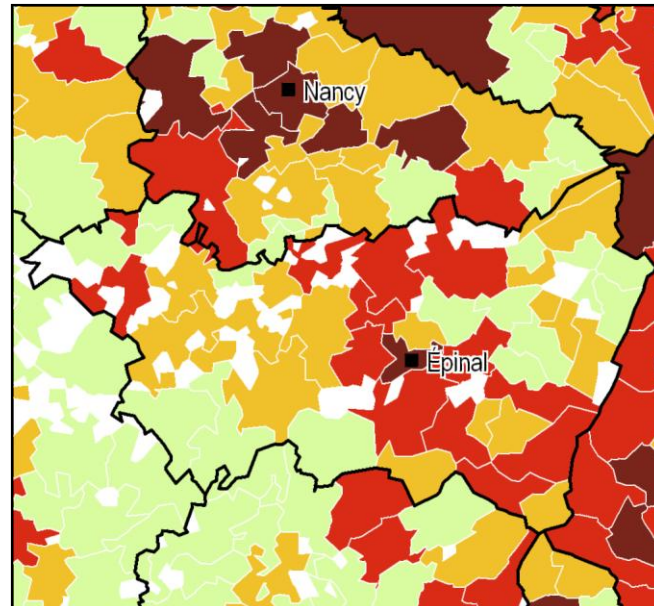
- 34 communautés sur 43 (soit 79,10 %) comptent moins de 14 communes, situées à l'Ouest et au Centre-Est du département.
- 24 communautés (soit 55,80 %) comptent moins de 10 communes, pour la plupart situées dans la moitié Est du département qui correspond au massif vosgien.
- 8 communautés (soit 18,60 %) comptent moins de 5 communes, dont 2 comptent 2 communes (CC d'Épinal Golbey, CC des Sources de Vittel-Contrexéville).
- 10 communautés (soit 23,25 %) comptent entre 10 et 13 communes.
- 9 communautés (soit 20,90 %) comptent au moins 15 communes, situées au Centre-Ouest du département, dont 5 au moins 20 communes.

### Comparaison avec les départements voisins

- Les communautés sont souvent plus vastes, hormis dans le Sud-Est de la Haute-Marne.

## Les territoires

### Population par communauté



### Commentaires

#### Caractéristiques de la trame intercommunale

Dans un grand nombre de cas, la population des communautés est limitée, en particulier dans l'Ouest et le Nord-Est :

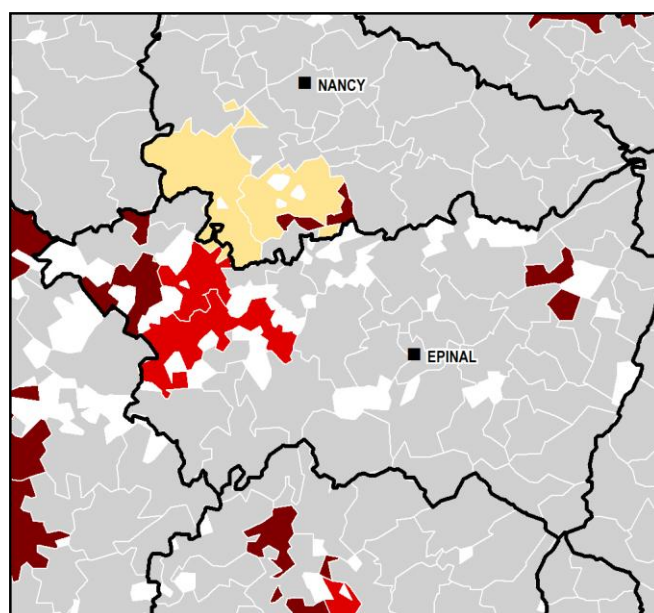
- 30 communautés sur 43 (soit 69,80 %) comptent moins de 10 000 habitants.
- 14 communautés (soit 25,60 %) comptent moins de 5 000 habitants, dont 3 moins de 2 000 habitants (CC du Pays des Côtes et de la Ruppe, CC de la Vallée du Hure et moins de 1 000 habitants pour la CC du Xaintois).
- 10 communautés (soit 23,30 %) comptent entre 10 000 et moins de 15 000 habitants.
- 1 communauté compte un peu plus de 40 000 habitants : la CC d'Épinal Golbey.

#### Comparaison avec les départements voisins

- Situations comparables dans le Sud de la Marne, en Haute-Marne, dans le Sud Ouest du Haut-Rhin et dans le Nord de la Haute-Saône.
- Les communautés sont plus peuplées dans le Sud-Ouest de la Meurthe-et-Moselle et, surtout, sur le versant alsacien des Vosges (Nord-Ouest du Haut-Rhin et Sud-Ouest du Bas-Rhin).
- Les territoires riverains de Meurthe-et-Moselle, au Sud de Nancy, sont moins peuplées, mais ne comportent pas de « zones blanches » comme leurs vis-à-vis vosgiens.

## Les territoires

Discontinuités, enclaves et communes « isolées »



- Territoire discontinu
- Territoire comprenant une enclave
- Territoire discontinu avec une enclave
- Autre territoire

### Données

Territoire discontinu	2	CC des Hauts Champs, CC du Pays de Neufchâteau
Territoire comprenant une enclave	2	CC de Bulgnéville entre Xaintois et Bassigny, CC du Pays de Châtenois
Territoire discontinu avec une enclave		
Nombre de communes "isolées" au 01/01/06	140	
Nombre de communes "isolées" au 01/01/09	86	
Nombre de communes "isolées" au 01/01/10	73	
Nombre de communes "isolées" au 01/01/11	72	

### Evolution de l'intercommunalité entre 2006 et 2011

#### Entre 2006 et 2009

Création de communautés :

- CC de la Région de Rambervillers, 20 communes : Anglemont, Autrey, Brû, Bult, Domptail, Hardancourt, Housseras, Jeanménil, Moyemont, Rambervillers, Romont, Roville-aux-Chênes, Saint-Benoît-la-Chipotte, Saint-Genest, Saint-Gorgon, Saint-Maurice-sur-Mortagne, Sainte-Hélène, Saint-Pierremont, Vomécourt, Xafféwillers.
- CC du Val de Vôge, 13 communes : Bains-les-Bains, La Chapelle-aux-Bois, Le Clerjus, Fontenoy-le-Château, Grandrupt-de-Bains, Gruy-lès-Surance, Harsault, Hautmougey, La Haye, Le Magny, Montmotier, Trémonzey, Les Voivres.
- CC des Ballons des Hautes Vosges et de la Source de la Moselle, 3 communes : Bussang, Fresse-sur-Moselle, Saint-Maurice-sur-Moselle.
- CC des Moyennes et Hautes-Vosges du Sud, 5 communes : Ferdrupt, Le Ménil, Le Thillot, Ramonchamp, Rupt-sur-Moselle.

Elargissement de périmètres existants :

- Beaufremont et Médonville ont intégré la CC de Bulgnéville entre Xaintois et Bassigny.
- Chauffecourt, Hymont, Mazirot et Villers ont intégré la CC du Pays de Mirecourt.
- Gircourt-lès-Viéville et Hadigny-les-Verrières ont intégré la CC de la Moyenne Moselle.
- Hadol, Uriménil et Xertigny ont intégré la CC de la Vôge vers les Rives de la Moselle.
- Mandray a intégré la CC de la Haute Meurthe.
- Mont-lès-Neufchâteau a intégré la CC du Pays de Neufchâteau.

## Entre 2009 et 2010

Création de communautés :

- CC des Sources de Vittel-Contrexéville, 2 communes : Contrexéville, Vittel.

Élargissement de périmètres existants par intégration de communes isolées :

- Bellefontaine a intégré la CC de la Vôge vers les Rives de la Moselle.
- Bettoncourt, Marainville-sur-Madon, Xaronval ont intégré la CC de la Moyenne Moselle.
- Estrennes, Rancourt, Rozerotte, Valfroicourt, Viviers-lès-Offroicourt ont intégré la CC de Bulgnéville entre Xaintois et Bassigny.
- Lignéville a intégré la CC du Pays de la Saône Vosgienne.
- Senaide a intégré la CC des Marches de Lorraine.

## Entre 2010 et 2011

Retrait de communes :

- Begnécourt, Gelvécourt-et-Adompt, Légéville-et-Bonfays ont quitté la CC du Pays de Saône et Madon.

Élargissement de périmètre existant par intégration de communes issues d'une autre communauté :

- Begnécourt, Gelvécourt-et-Adompt, Légéville-et-Bonfays ont intégré la CC du Secteur de Dampaire.

Élargissement de périmètre existant par intégration de commune isolée :

- Mattaincourt a intégré la CC du pays de Mirecourt (suppression d'une discontinuité).

## Répartition des communes « isolées »

- La plupart sont situées sur les franges Nord du département, en particulier au Nord-Ouest, constituant des discontinuités et des enclaves dans les territoires de communautés.
- Les autres sont essaimées au Sud d'Epinal (Charmois-L'Orgueilleux, Dounoux, Eloyes, Tendon, Uzemain) et à l'Est dans les Hautes-Vosges (Entre-Deux-Eaux, Saint-Dié-des-Vosges, Le Valtin).

## Communes ne faisant partie d'aucune intercommunalité à fiscalité propre

ATTIGNÉVILLE	MADECOURT
AVRAINVILLE	MANDRES-SUR-VAIR
BARVILLE	MÉNARMONT
BATTEXEY	MÉNIL-EN-XAINTOIS
BAUDRICOURT	MÉNIL-SUR-BELVITTE
BAZIEN	MONTHUREUX-LE-SEC
BAZOILLES-ET-MÉNIL	LA NEUVEVILLE-SOUS-MONTFORT
BAZOILLES-SUR-MEUSE	NOSSONCOURT
BOUXURULLES	ORTONCOURT
BRECHAINVILLE	PARGNY-SOUS-MUREAU
CHAMAGNE	PONT-SUR-MADON
CHARMOIS-L'ORGUEILLEUX	RAPEY
CLÉZENTAIN	REMICOURT
COURCELLES-SOUS-CHÂTENOIS	ROBÉCOURT
CRAINVILLIERS	ROUVRES-EN-XAINTOIS
DEINVILLERS	ROUVRES-LA-CHÉTIVE
DOMBASLE-EN-XAINTOIS	SAINTE-BARBE
DOMÈVRE-SOUS-MONTFORT	SAINTE-DIE-DES-VOSGES
DONCIÈRES	SAINTE-MENGE
DOUNOUX	SAINTE-OUEN-LÈS-PAREY
ÉLOYES	SOCOURT
ENTRE-DEUX-EAUX	SURIAUVILLE
ESSEGNEY	TENDON
ÉVAUX-ET-MÉNIL	THEY-SOUS-MONTFORT
FAUCONCOURT	THUILLIÈRES
FLORÉMONT	TRAMPOT
FRÉVILLE	UZEMAIN
GEMMELAINCOURT	VALLEROY-AUX-SAULES
GRAND	VALLEROY-LE-SEC
HARCHÉCHAMP	LE VALTIN
HARÉVILLE	VARMONZEY
HOUÉVILLE	VILLONCOURT
JAINVILLOTTE	VILLOUXEL
LANDAVILLE	VINCEY
LANGLEY	VOMÉCOURT-SUR-MADON
LEMMECOURT	VROVILLE

**Synthèse des propositions concernant les orientations de l'intercommunalité dans le département des Vosges - Projet (données transmises par la préfecture)**

Version du 12 juin 2006

**Bilan**

A la date du 1er janvier 2006, le département compte 38 communautés de communes regroupant 72 % des communes et 74 % de la population.

Seule une communauté de communes, celle d'Epinal-Golbey, a opté pour la TPU.

Le département compte trois « zones blanches » (les cantons de Rambervillers, Le Thillot, Bains-les-Bains et Xertigny) couvertes actuellement par des SIVOM dont deux sur trois sont à la carte.

Cinq communautés présentent des discontinuités territoriales.

Le département compte davantage de communautés de communes de moins de 5 000 habitants que le reste du pays.

Un certain nombre de communautés de communes ne recouvrent pas les bassins de vie et peinent à se structurer autour des bourgs-centres.

Le département totalise 206 syndicats intercommunaux (SI) ou mixtes.

Beaucoup de communautés de communes manquent de moyens pour exercer leurs compétences, notamment les compétences obligatoires.

**Les perspectives d'orientation de l'intercommunalité**

**Arrondissement de Neufchâteau**

• **Les créations de communautés de communes envisagées à court terme**

Création d'une communauté de communes entre les villes de Contrexéville et Vittel auxquelles s'associeraient des communes telles Mandres-sur-Vair, Haréville-sous-Monfort et They-sous-Monfort.

Rattachement de Maconcourt, Pleuvezain et Soncourt à la CC du Pays de Châtenois, précédemment membres de la CC du Pays de Colombey et du Sud Toulinois (Meurthe et Moselle).

• **L'orientation de l'intercommunalité à moyen terme**

Ajustements pour faciliter le développement des CC de Neufchâteau et de Bulgnéville.

Extension de la CC du Pays de Mericourt avec le rattachement d'Hymont, Mazirot et Villers.

• **L'orientation de l'intercommunalité à plus long terme**

Rattachement de la CC du Xaintois et du SIVOM de l'agglomération mirecurtienne à la CC du Pays de Méricourt.

Création d'une seule communauté de communes sur les cantons de Bulgnéville et de Vittel.

**Arrondissement de Saint-Dié-des-Vosges**

• **L'orientation de l'intercommunalité à moyen terme**

Extension de la CC de la Vallée de la Plaine à des communes limitrophes et rapprochement avec la CC du Cristal de Baccarat.

Rapprochement entre les CC de la Fave et du Val de Galilée.

Rapprochement, puis fusion, entre les CC du Val de Meurthe et de la Haute-Meurthe.

Rapprochement entre la CC du Ban d'Etival et de la Vallée du Hure, puis du Pays de Senones.

• **Les perspectives de l'intercommunalité à long terme**

Fusion des CC de la Vallée de la Plaine et du Cristal de Baccarat avec la CC de Senones.

Fusion de l'ensemble CC du Ban d'Etival et de la Vallée du Hure, avec la CC du Pays de Senones.

Rapprochement de la CC de la Fave avec celle de la Fave et de la Meurthe.

**Arrondissement d'Épinal**

• **Les créations de communautés de communes envisagées à court terme**

Transformation du SI du canton de Rambervillers en communauté de communes.

Création de deux, voire une seule communauté(s) de communes dans les cantons de Bains-les-Bains et de Xertigny (« zone blanche » de 20 communes).

Projet de communauté de communes couvrant le canton du Thillot.

- **Les perspectives de l'intercommunalité à moyen terme**

Projet de coopération renforcée entre les communautés de communes de l'Arc Sud du département.

Coopérations, voire fusions, entre les communautés de communes du secteur de Remiremont.

Elargissement de la CC de la Moyenne Moselle, suivie d'une fusion avec la CC CAPAVENIR.

Fusion, à moyen terme, des deux communautés de communes projetées dans le secteur de la Vôge.

- **A plus long terme, création d'une communauté d'agglomération**

Fusion des CC Epinal-Golbey, du Pays d'Olima et du Val d'Avière, d'Est-Epinal  
Développement pour atteindre le seuil de population nécessaire.

Dans un second temps, extension aux CC CAPAVENIR et Les Deux Rives de Moselle.