

Somme



État de l'intercommunalité Données et commentaires

CODE

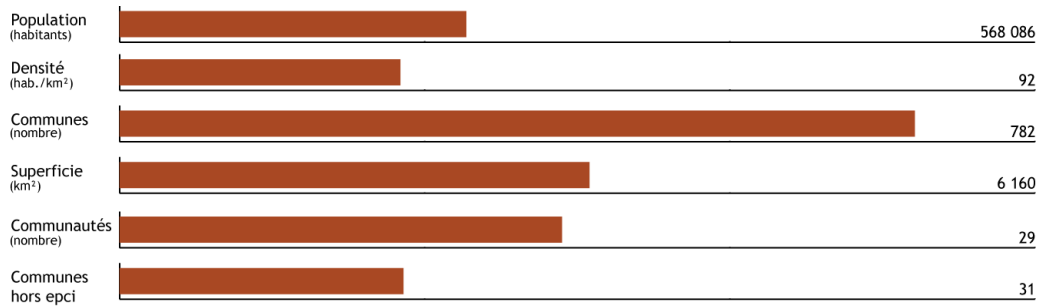
25 mai 2011

Situation inchangée depuis le 1^{er} janvier 2010 :

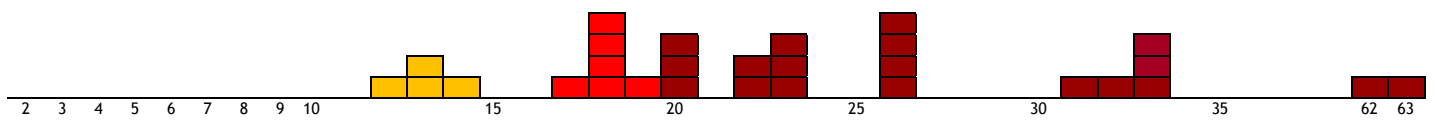
- Le nombre de communautés est identique.
- Le nombre de communes par communauté est identique.
- La population des communautés connaît quelques évolutions, à la marge.

Les données

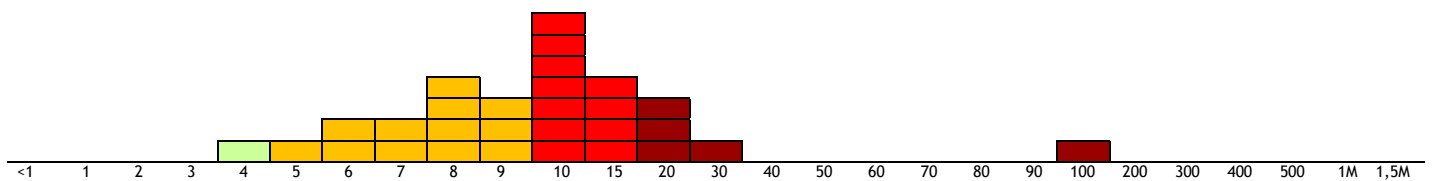
Caractéristiques du département



Nombre de communes par communauté



Population par communauté (en milliers d'habitants)

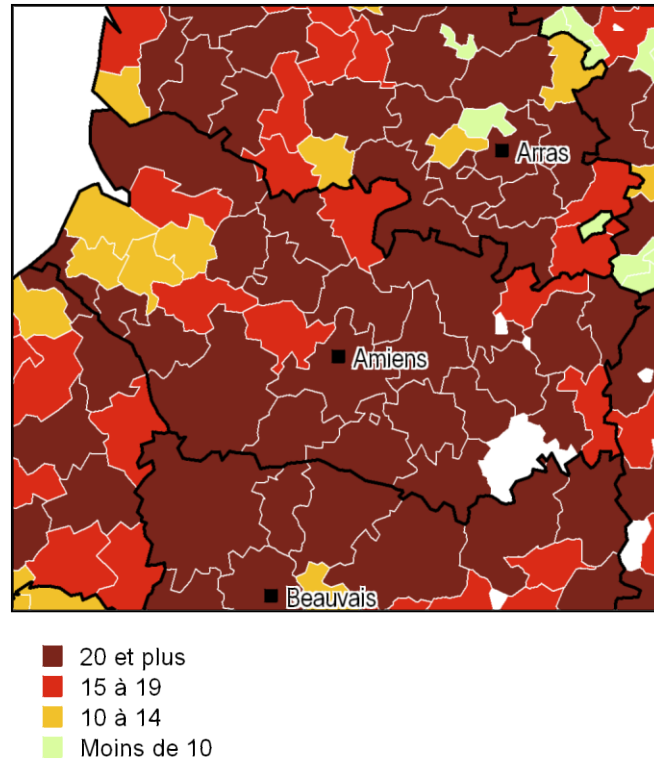


Nombre de communes/Communauté	
Communes	Communautés
12	1
13	2
14	1
17	1
18	4
19	1
20	3
22	2
23	3
26	4
32	1
33	1
34	3
62	1
63	1
TOTAL	29

Population/Communauté	
Population	Communautés
4 à 5 000	1
5 à 6 000	1
6 à 7 000	2
7 à 8 000	2
8 à 9 000	4
9 à 10 000	3
10 à 15 000	7
15 à 20 000	4
20 à 30 000	3
30 à 40 000	1
100 à 200 000	1
TOTAL	29

Les territoires

Nombre de communes par communauté



Commentaires

Caractéristiques de la trame intercommunale

Les communautés sont de dimension importante :

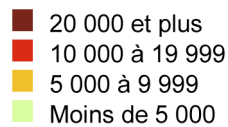
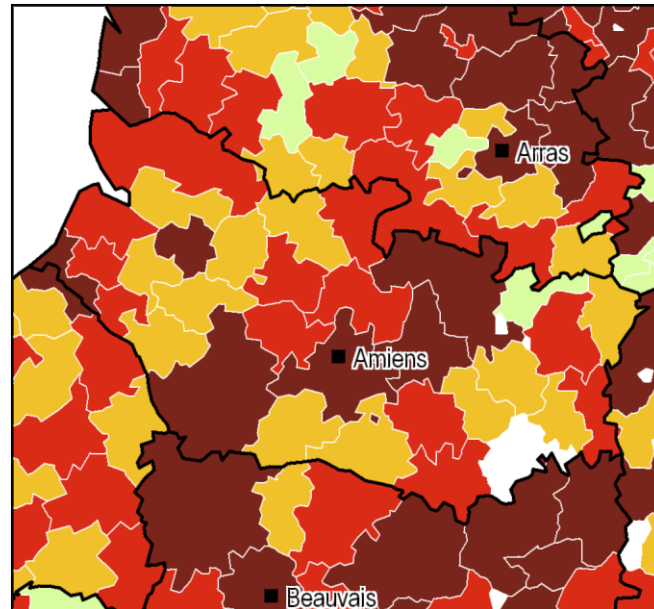
- 19 communautés sur 29 (soit 65,50 %) comptent au moins 20 communes, dont 2 plus de 60 communes (CC du Sud Ouest Amiénois, CC du Pays du Coquelicot).
- 6 communautés (soit 20,70 %) comptent entre 17 et 19 communes.
- 4 communautés (soit 13,80 %) comptent entre 12 et 14 communes. Elles sont situées au Sud de la Baie de Somme.

Comparaison avec les départements voisins

- Situations comparables dans les territoires riverains.

Les territoires

Population par communauté



Commentaires

Caractéristiques de la trame intercommunale

Les communautés ont une population limitée ou moyenne :

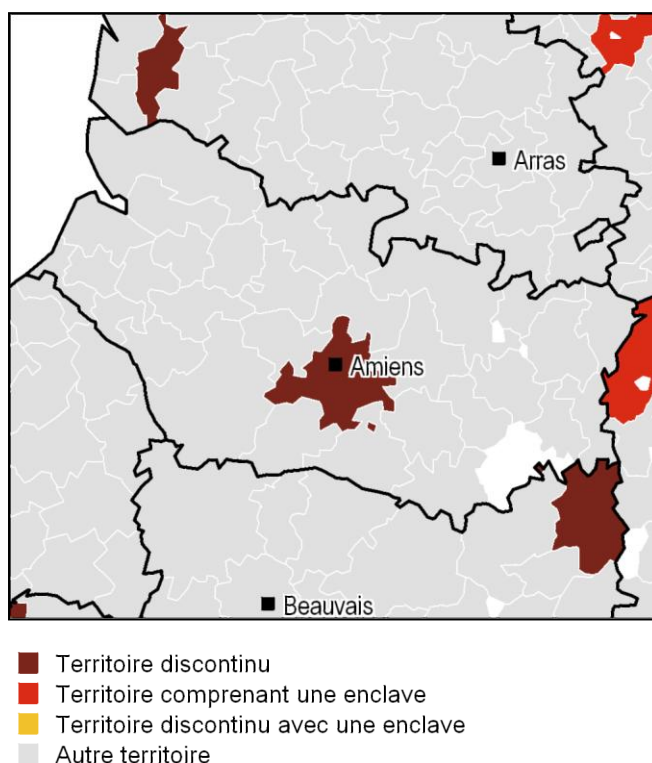
- 13 communautés sur 29 (soit 44,80 %) comptent moins de 10 000 habitants, dont 1 moins de 5 000 habitants (CC du Canton de Combles).
- 11 communautés (soit 37,95 %) comptent entre 10 000 et moins de 20 000 habitants.
- 5 communautés (soit 17,25 %) comptent au moins de 20 000 habitants, dont 1 plus de 150 000 habitants : la CA Amiens Métropole qui représente 31,60 % de la population départementale.

Comparaison avec les départements voisins

- Situations comparables dans les territoires riverains, hormis dans le Nord de l'Oise où la plupart des communautés sont plus peuplées.

Les territoires

Discontinuités, enclaves et communes « isolées »



Données

Territoire discontinu	1	CA Amiens Métropole
Territoire comprenant une enclave	0	
Territoire discontinu avec une enclave	0	
Nombre de communes "isolées" au 01/01/06	88	
Nombre de communes "isolées" au 01/01/09	35	
Nombre de communes "isolées" au 01/01/10	31	
Nombre de communes "isolées" au 01/01/11	31	

Evolution de l'intercommunalité entre 2006 et 2011

Entre 2006 et 2009

Création de communautés :

- CC Authie-Maye, 35 communes : Argoules, Arry, Bernay-en-Ponthieu, Le Boisle, Boufflers, Brailly-Cornehotte, Conteville, Crécy-en-Ponthieu, Le Crotoy, Dominois, Dompierre-sur-Authie, Estrées-lès-Crécy, Favières, Fontaine-sur-Maye, Fort-Mahon-Plage, Froyelles, Gueschart, Ligescourt, Machiel, Machy, Maison-Ponthieu, Nampont, Noyelles-en-Chaussée, Neuilly-le-Dien, Ponches-Estruval, Quend, Regnière-Écluse, Rue, Saint-Quentin-en-Tourmont, Vercourt, Villers-sur-Authie, Vironchaux, Vron, Yvrench, Yvrencheux.

Elargissement de périmètres existants :

- Athies, Quivières et Tertry ont intégré la CC du Pays Hamois.
- Béthencourt-sur-Mer a intégré la CC du Vimeu industriel.
- Bouillancourt-en-Séry, Bouttencourt, Maisnières, Tilloy-Floriville et Vismes ont intégré la CC de Blangy-sur-Bresle.
- Chipilly a intégré la CC du Val de Somme.
- Franqueville, Fransu et Lanches-Saint-Hilaire ont intégré la CC du Val de Nièvre et environs.
- Gamaches a intégré la CC de Bresle Maritime anciennement appelée CC du Gros Jacques.
- Frise a intégré la CC du Pays du Coquelicot.
- Domléger-Longvillers et Hiermont ont intégré la CC du Bernavillois.
- La Neuville-lès-Bray a intégré la CC du Pays du Coque.

Entre 2009 et 2010

Elargissement de périmètres existants par intégration de communes isolées :

- Biencourt, Frettemeule, Martainneville et Ramburelles ont intégré la CC de Blangy-sur-Bresle (siège en Seine-Maritime).
- Python (commune de l'Aisne) a intégré la CC du Pays Hamois.

Entre 2010 et 2011

- Aucune.

Répartition des communes « isolées »

- La plupart sont concentrées à l'extrémité Sud-Est du département (29 communes du canton de Roye).

Communes ne faisant partie d'aucune intercommunalité à fiscalité propre

ARMANCOURT	GRUNY
BALÂTRE	HATTENCOURT
BEUVRAIGNES	HERBÉCOURT
BIARRE	HERLY
CARRÉPUIS	LAUCOURT
CHAMPIEN	LIANCOURT-FOSSE
CRÉMERY	MARCHÉ-ALLOUARDE
CRESSY-OMENCOURT	RETHONVILLERS
DAMERY	ROIGLISE
DANCOURT-POPINCOURT	ROYE
L'ÉCHELLE-SAINT-AURIN	SAINT-MARD
ERCHEU	SUZANNE
ÉTALON	TILLOLOY
FONCHES-FONCHETTE	VERPILLIÈRES
FRESNOY-LÈS-ROYE	VILLERS-LÈS-ROYE
GOYENCOURT	

• **La situation**

Le département compte au 1er janvier 2005 30 groupements de communes à fiscalité propre : 1 communauté d'agglomération et 29 communautés de communes.

L'intercommunalité à fiscalité propre touche 695 communes (soit environ 88 %) et 92 % de la population.

• **La problématique**

Trois cantons ne comprennent toujours pas de structure intercommunale à fiscalité propre (Roye, Rue, Crécy-en-Ponthieu).

89 communes n'adhèrent à aucun EPCI à fiscalité propre.

Certaines communautés de communes ont un périmètre de faible dimension.

Proposition d'évolution des périmètres

- Créer des communautés de communes dans les trois cantons qui en sont dépourvus (excepté les communes adhérant déjà à des communautés de communes existantes).

- Faire adhérer les communes « isolées » à un EPCI à fiscalité propre.

- Réduire le nombre de syndicats intercommunaux pour des raisons de taille critique, d'incohérence administrative ou de superposition intercommunales dans le but d'une simplification.

- Regrouper, à plus long terme, des structures existantes pour une plus grande cohérence et efficacité :

Constitution d'une communauté d'agglomération Abbevilloise qui pourrait regrouper les CC de l'Abbevillois, de Nouvion, du Haut Clocher et du Vimeu.

Rapprochement, de nouveau à étudier, entre les CC de la Région de Oisemont et d'Hallencourt.

Rapprochement entre les CC du Bernavillois et du Doullennais.

Rapprochement entre les CC du Val de Nièvre et de l'Ouest Amiens.

Eventuelle fusion entre la CC Avre-Luce et Moreuil et la CC du Santerre.

Rapprochement entre les CC du canton de Conty et du Val de Noye.

Mise en place d'une grande structure comprenant les CC de la Haute Somme, du Pays Hamois et du Pays Neslois (dans la perspective de la construction du canal Seine-Nord-Europe).

- Fusions entre des syndicats et des EPCI à fiscalité propre.