

Haute-Saône



État de l'intercommunalité Données et commentaires

CODE

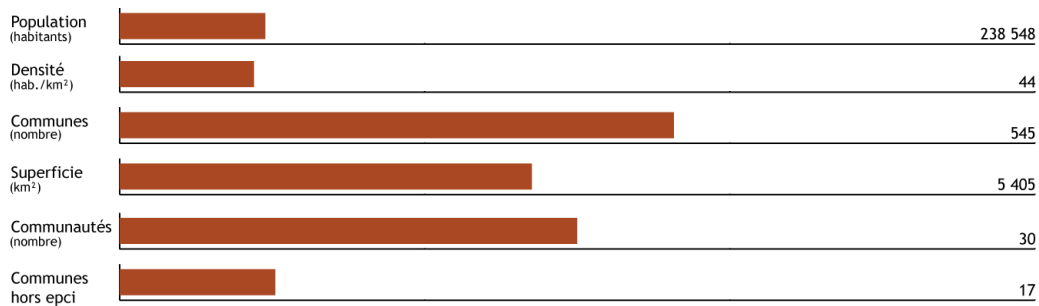
29 avril 2011

Évolution du tissu intercommunal :

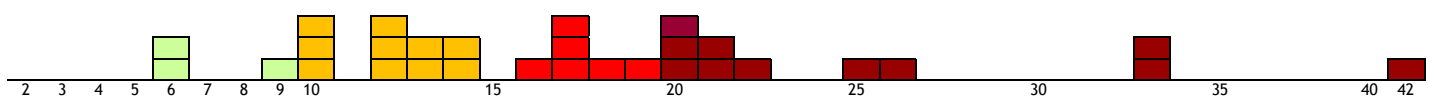
- Le nombre de communautés est identique.
- Le nombre de communes par communauté a augmenté.
- La population des communautés connaît quelques évolutions, à la marge.

Les données

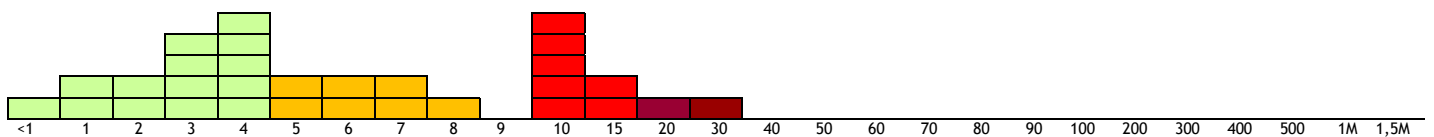
Caractéristiques du département



Nombre de communes par communauté



Population par communauté (en milliers d'habitants)

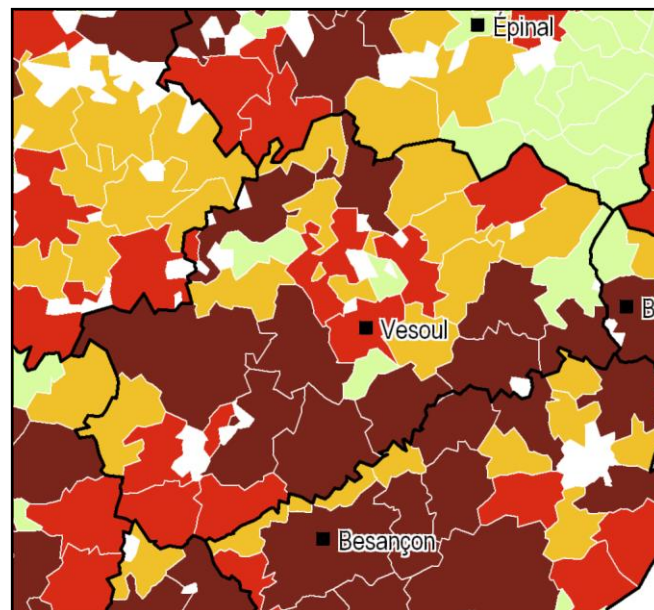


Nombre de communes/Communauté	
Communes	Communautés
6	2
9	1
10	3
12	3
13	2
14	2
16	1
17	3
18	1
19	1
20	3
21	2
22	1
25	1
26	1
33	2
42	1
TOTAL	30

Population/Communauté	
Population	Communautés
Moins de 1 000	1
1 à 2 000	2
2 à 3 000	2
3 à 4 000	4
4 à 5 000	5
5 à 6 000	2
6 à 7 000	2
7 à 8 000	2
8 à 9 000	1
10 à 15 000	5
15 à 20 000	2
20 à 30 000	1
30 à 40 000	1
TOTAL	30

Les territoires

Nombre de communes par communauté



Commentaires

Caractéristiques de la trame intercommunale

Le département présente une très grande disparité dans la taille des communautés (entre 6 et 59 communes) :

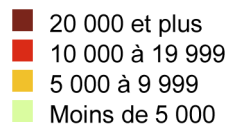
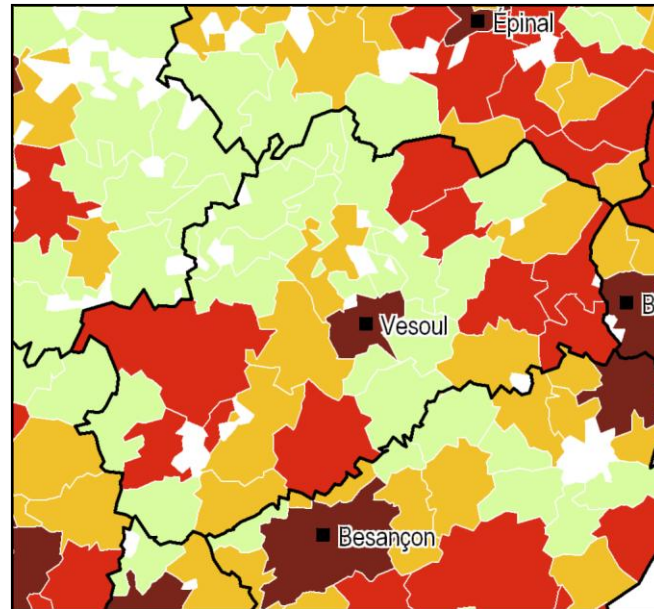
- 17 communautés sur 30 comptent au moins 16 communes (soit 56,70 %).
- 11 communautés comptent au moins 20 communes (soit 36,70 %).
- 10 communautés comptent entre 10 et 14 communes (soit 33,30 %).
- 3 communautés comptent entre 6 et 9 communes (10,00 %).

Comparaison avec les départements voisins

- Situation comparable dans les territoires proches, hormis la partie Est des Vosges où les communautés sont nettement plus petites (le plus souvent moins de 10 communes) ainsi que sur une mince frange en limite du Doubs.

Les territoires

Population par communauté



Commentaires

Caractéristiques de la trame intercommunale

Dans un grand nombre de cas, la population des communautés est très limitée :

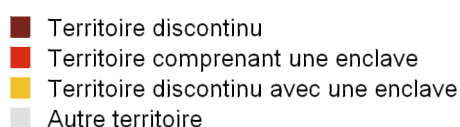
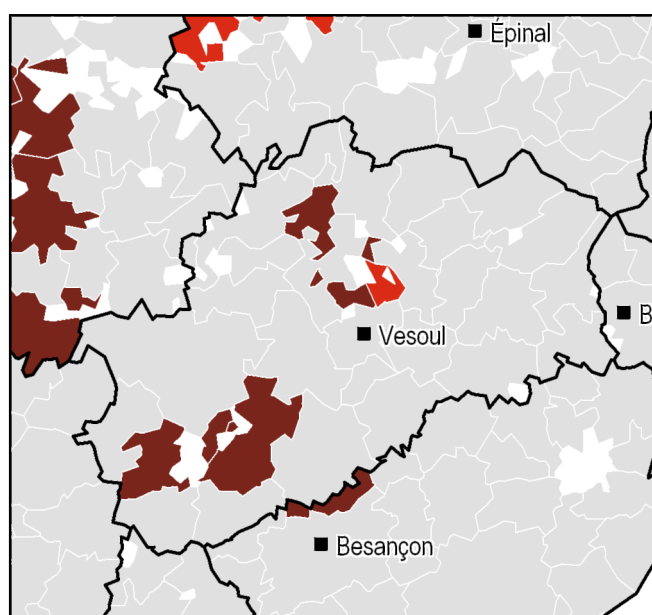
- 20 communautés sur 30 comptent moins de 8 000 habitants (soit 70,00 %).
- 14 communautés comptent moins de 5 000 habitants (soit 46,70 %), dont 3 moins de 2 000 habitants : CC du Chanois, des Six-Villages (845 habitants), des Vertes Vallées.
- 8 communautés comptent entre 10 et moins de 30 000 habitants (soit 26,70 %).
- 1 communauté compte entre 30 et 40 000 habitants.

Comparaison avec les départements voisins

- Situations analogues dans les territoires riverains.

Les territoires

Discontinuités, enclaves et communes « isolées »



Données

Territoires discontinus	3	CC Agir Ensemble, des Monts de Gy, du Val de Gay
Territoire comprenant une enclave	1	CC des Six-Villages
Territoire discontinu avec une enclave	0	
Nombre de communes "isolées" au 01/01/06	81	
Nombre de communes "isolées" au 01/01/09	26	
Nombre de communes "isolées" au 01/01/10	19	
Nombre de communes "isolées" au 01/01/11	17	

Évolution de l'intercommunalité entre 2006 et 2011

Entre 2006 et 2009

Élargissement de périmètres existants :

- Andelarre, Andelarrot, Chariez et Mont-le-Vernois ont intégré la CC de l'agglomération de Vesoul.
- Arbecy et Semmadon ont intégré la CC des Belles Fontaines.
- Attricourt, Auvet-et-la-Chapelotte, Bouhans-et-Feurg, Chargey-lès-Gray, Écuelle, Essertenne-et-Cecey, Loeuilley, Mantoche, Oyrières, Poyans, Vars ont intégré la CC des Quatre Vallées (composée de 3 communes) devenue la CC du Pays d'Autrey après intégration de ces 11 communes au 01/01/08.
- Autoreille, Les Bâties, Bourguignon-lès-la-Charité, Ételles-et-la-Montbleuse, Fresne-Saint-Mamès, Fretigney-et-Velloreille, Greucourt, Lieffrans, Saint-Gand, Vaux-le-Moncelot, Velleclair, Vellemoz, La Vernotte, Vezet ont intégré la CC des Monts de Gy
- Aulx-lès-Cromary, Grandvelle-et-le-Perrenot, Maizières, Nouvelle-lès-Cromary et Recologne-lès-Rioz ont intégré la CC du Pays Riolois.
- Châlonvillars, Chavanne et Courmont ont intégré la CC du pays d'Héricourt.
- Chaux-lès-Port et Vauchoux ont intégré la CC de la Saône Jolie.
- Chemilly, Neuvelle-lès-la-Charité, Le Pont-de-Planches, Soing-Cubry-Charentenay ont intégré la CC des Combes.
- Corre et Ranzeville ont intégré la CC du Pays Jusséen.
- Igny, Saint-Loup-Nantouard, Sainte-Reine, Sauvigney-lès-Gray ont intégré la CC Val de Gray.
- Pomoy a intégré la CC des Franches-Communes.
- Recologne a intégré la CC des Quatre Rivières.
- Tromarey a intégré la CC de la Vallée de l'Ognon.
- Vy-lès-Lure a intégré la CC du Pays de Lure.

Entre 2009 et 2010

Elargissement de périmètres existants par intégration de communes isolées :

- Battrans, Champtonnay et Noiron ont intégré la CC du Val de Gray.
- Cugney a intégré CC de la Vallée de l'Ognon
- Cendrecourt et Tartécourt ont intégré la CC du Pays Jusséen.
- Montigny-lès-Cherlieu a intégré la CC des Vertes Vallées.

Entre 2010 et 2011

Elargissement de périmètres existants par intégration de communes isolées :

- Chauvirey-le-Vieil a intégré la CC des Vertes Vallées.
- Saint-Broing a intégré CC Val de Gray.

Répartition des communes « isolées »

- Certaines sont essaimées dans le territoire départemental.
- D'autres sont au contact de communautés, créant des territoires discontinus ou constituant des enclaves.

Communes ne faisant partie d'aucune intercommunalité à fiscalité propre

ANGIREY

BARGES

BETONCOURT-SUR-MANCE

BOURGUIGNON-LÈS-CONFLANS

BREUREY-LÈS-FAVERNEY

LA CHAPELLE-SAINT-QUILLAIN

CHARMOILLE

COURCHATON

CRESANCEY

ÉCROMAGNY

ERREVET

ONAY

PREIGNEY

LA ROCHELLE

VELESMES-ÉCHEVANNE

VELORCEY

VILORY

Extraits des SDO

Constats et propositions

L'analyse présentée ci-dessous est fondée sur les documents transmis, en 2006, par la préfecture.

Élaboration du schéma d'orientation de l'intercommunalité en Haute-Saône

30 juin 2006

Etat des lieux

L'intercommunalité en Haute-Saône regroupe près de 85% des communes représentant 95% de la population.

On note un éparpillement des structures dont beaucoup n'atteignent pas la taille suffisante pour véritablement fonctionner et piloter des projets communautaires : plus de la moitié des communautés de communes (17 sur 30) n'atteignent pas une taille critique estimée entre 3 500 et 5 000 habitants.

Le nouveau schéma d'orientation de l'intercommunalité

- Extension de périmètres des communautés de communes par adjonction de communes
- Fusions de communautés de communes et rattachement de communes isolées :

Fusion des CC du Pays de Montbozon et du Chanois.

Fusion des CC du Pays Jusséen et des Belles Fontaines