

Haut-Rhin



## Etat de l'intercommunalité Données et commentaires

CODE

11 Avril 2011

**Situation comparable à celle du 1<sup>er</sup> janvier 2010 :**

- Le nombre de communautés est identique.
- Le nombre de communes par communauté est quasi identique (une commune a changé de communauté) (1)
- La population des communautés connaît quelques évolutions, à la marge.

(1) « 2010, place à la communauté de communes

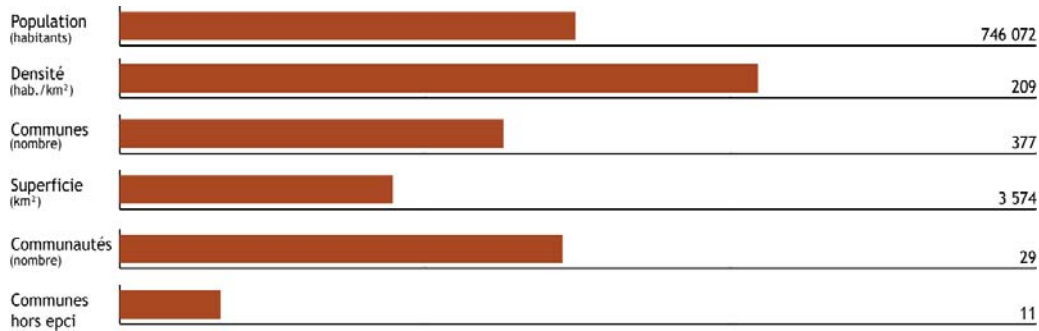
*Au printemps dernier, le président et les vice-présidents du SIVOM du Pays de Brisach ont rencontré les conseils municipaux des 22 communes membres afin de leur présenter le projet de transformation du SIVOM en communauté de communes. Après plusieurs études prenant en compte les avantages et les inconvénients d'un tel changement, les communes ont approuvé la modification statutaire proposée. La commune de Balgau a dû se retirer, au moins temporairement, parce qu'elle est membre de la communauté de communes Essor du Rhin et qu'une commune ne peut pas participer à 2 communautés de communes. »*

(Site internet de la Communauté de communes du Pays de Brisach).

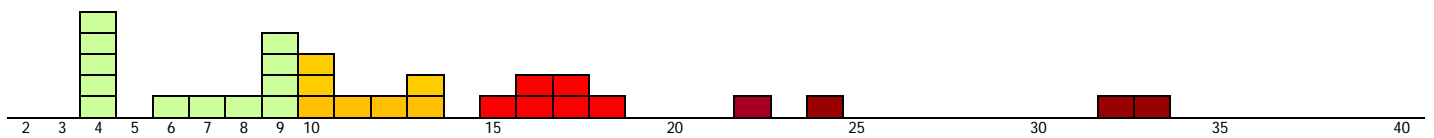
Depuis, l'intégration de Balgau à la CC du Pays de Brisach est effective

## Les données

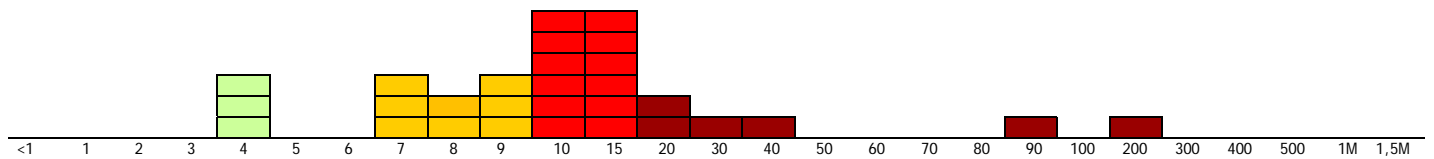
### Caractéristiques du département **population 2008**



### Nombre de communes par communauté



### Population par communauté (en milliers d'habitants)

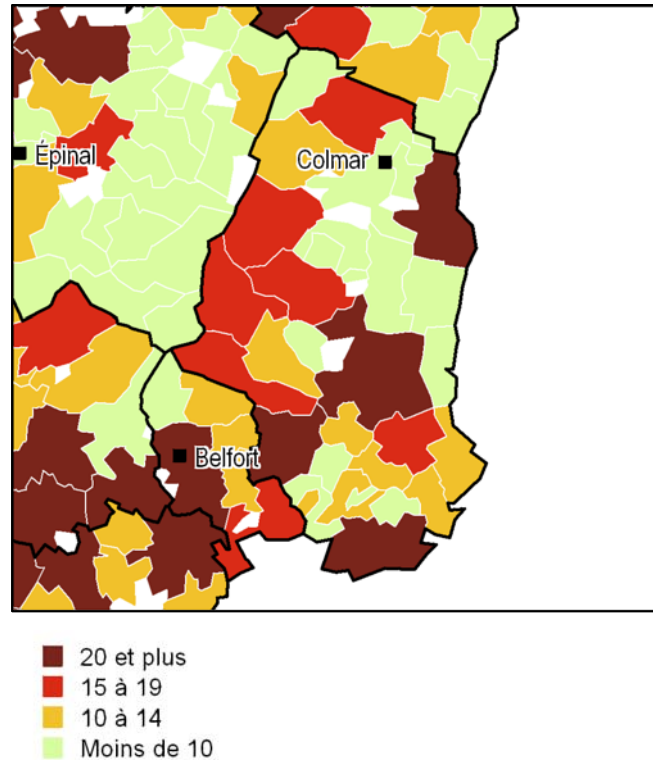


Nombre de communes/Communauté	
Communes	Communautés
4	5
6	1
7	1
8	1
9	1
10	4
11	3
12	1
13	1
15	1
16	2
17	2
18	1
22	1
24	1
32	1
33	1
TOTAL	29

Population/Communauté	
Population	Communautés
4 à 5 000	3
7 à 8 000	3
8 à 9 000	2
9 à 10 000	3
10 à 15 000	6
15 à 20 000	6
20 à 30 000	2
30 à 40 000	1
40 à 50 000	1
90 à 100 000	1
200 à 300 000	1
TOTAL	29

## Les territoires

Nombre de communes par communauté



## Commentaires

### Caractéristiques de la trame intercommunale

Les communautés petites et moyennes sont majoritaires :

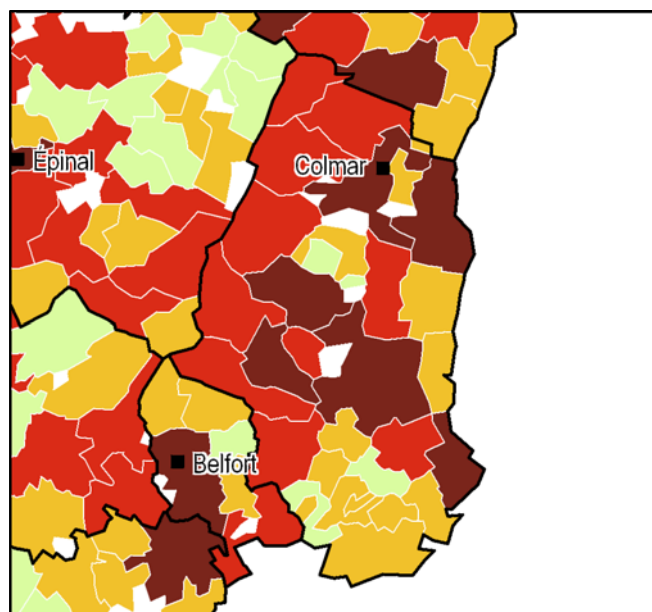
- 19 communautés sur 29 comptent moins de 15 communes (soit 65,50%).
- 12 communautés comptent moins de 10 communes (soit 41,40%), dont 5 moins de 5 communes : CC d'Altkirch, CC de Cernay et environs, CC du Pays de Rouffach, CC du Val d'Argent, CC du Val de Soultzmat-La Vallée Noble.
- 10 communautés comptent au moins 15 communes (soit 34,50%).
- 4 communautés comptent au moins 20 communes (soit 13,80%).

### Comparaison avec les départements voisins

- Situation équivalente dans le Haut-Rhin et les Vosges.
- Le secteur de Belfort-Montbéliard est caractérisé par des communautés plus importantes.

## Les territoires

### Population par communauté



## Commentaires

### Caractéristiques de la trame intercommunale

Les communautés « moyennes » sont majoritaires :

- 18 communautés sur 29 comptent au moins 10 000 habitants (soit 62,10%).
- 11 communautés comptent moins de 10 000 habitants (soit 37,90%), dont 3 moins de 5 000 habitants (CC de la Vallée de la Hundsbach, CC de la Vallée de la Largue, CC du Val de Soultzmatt-La Vallée Noble).

Elles sont principalement localisées à l'extrémité Sud du département.

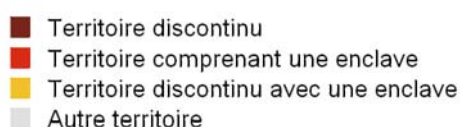
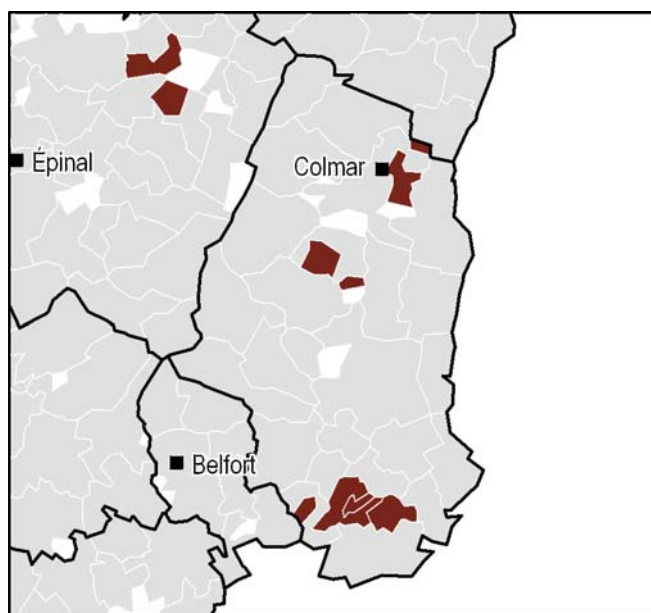
- 12 communautés comptent entre 10 000 et moins de 20 000 habitants (soit 41,40%). La plupart sont localisées au contact du massif vosgien.
- 6 communautés comptent au moins 20 000 habitants (soit 20,70%). Hormis la CA de Colmar, elles sont localisées dans les vallées convergeant vers la plaine d'Alsace et la CA de la Région Mulhouse Alsace.
- 1 communauté, la CA de la Région Mulhouse Alsace, compte 250 000 habitants, représentant 34,30% de la population départementale.

### Comparaison avec les départements voisins

- Situation identique aux espaces en vis-à-vis dans le Bas-Rhin.
- A l'Ouest, la plupart des communautés voisines sont moins peuplées, hormis le secteur de Belfort-Montbéliard.

## Les territoires

Discontinuités, enclaves et communes « isolées »



### Données

Territoires discontinus	4	CC III et Gersbach, du Canton de Hirsingue, du Pays du Ried Brun, du Val de Soultzmatt - La Vallée Noble
Territoire comprenant une enclave	0	
Territoire discontinu avec une enclave	0	
Nombre de communes "isolées" au 01/01/06	37	
Nombre de communes "isolées" au 01/01/09	37	
Nombre de communes isolées au 01/01/10	11	

### Evolution de l'intercommunalité entre 2006 et 2011

#### Entre 2006 et 2009

- Aucune.

#### Entre 2009 et 2010

Création de communautés :

- CC du Pays de Brisach (transformation du SIVOM), 21 communes : Alolsheim, Appenwihr, Artzenheim, Baltzenheim, Biesheim, Dessenheim, Durrenentzen, Geiswasser, Heiteren, Hettenschlag, Kunheim, Logelheim, Namsheim, Neuf-Brisach, Obersaasheim, Urschenheim, Vogelgrun, Volgelsheim, Weckolsheim, Widensole, Wolfgantzen.
- CA de la Région Mulhouse Alsace, 32 communes, par fusion de la CA Mulhouse Sud-Alsace, de la CC de l'Île Napoléon, de la CC des Collines et intégration d'Illzach, Galfingue, Heimsbrunn, Pfastatt.

Elargissement de périmètres existants par intégration de communes isolées :

- Andolsheim a intégré la CC du Pays du Ried Brun.

#### Entre 2010 et 2011

Retrait de commune :

- Balgau a quitté la CC Essor du Rhin.

Elargissement de périmètres existants par intégration de commune issue d'une autre communauté :

- Balgau a intégré la CC du Pays de Brisach

#### Répartition des communes « isolées »

- 6 communes (sur 10) du canton de Wintzenheim : Eguisheim, Herrlisheim-près-Colmar, Husseren-les-Châteaux, Obermorschwihr, Walbach, Zimmerbach.
- 5 communes essaimées dans le département : Merxheim, Niedermorschwihr, Sundhoffen, Voegtlinshoffen, Wittelsheim.

## Communes ne faisant partie d'aucune intercommunalité à fiscalité propre

EGUISHEIM  
HERRLISHEIM-PRÈS-COLMAR  
HUSSEREN-LES-CHÂTEAUX  
MEXHEIM  
NIEDERMORSCHWIHR  
OBERMORSCHWIHR

SUNDHOFFEN  
VOEGLINSHOFFEN  
WALBACH  
WITTELSHEIM  
ZIMMERBACH

## Haut-Rhin

# Schéma d'orientation de la coopération intercommunale dans le Haut-Rhin (diaporama) 2006

### *Constats*

2 communautés d'agglomération et 28 communautés de communes.  
Aux potentialités fiscales au-dessus de la moyenne pour une majorité.  
Ayant une marge d'évolution dans l'intégration fiscale à exploiter.  
Mais qui souffre d'un manque de rationalité (accroissement du nombre de syndicats intercommunaux, discontinuités, enclave, population faible ...).  
Et qui peut encore progresser (intégration des communes isolées, fusion, degré d'intégration compétences fortes, suppression des imbrications de compétences ...).

### *Perspectives de développement*

#### • Priorités :

Supprimer les enclaves et discontinuités territoriales.  
Intégrer, peu à peu, les communes isolées.  
Accroître les périmètres des communautés d'agglomération.  
Accroître le degré d'intégration des communautés de communes et d'agglomération.  
Supprimer les imbrications de compétences.

#### • Principes d'évolution :

Privilégier la concertation et le volontariat.  
Privilégier le développement des deux communautés d'agglomération.  
Tenir compte des bassins de vie, d'emploi, des zones de chalandise et des flux de transport.  
Encourager la fusion d'EPCI existants compris dans un périmètre pertinent.

#### • Arrondissements :

##### - **Arrondissement de Colmar** : un développement articulé autour de trois pôles :

Agglomération de Colmar : extension de la CA de Colmar aux communes isolées et à la CC du Pays du Ried Brun.

Bande rhénane : transformation du SIVOM du Pays de Brisach en communauté de communes.

Vallée du Munster : passage de la CC de la vallée du Munster à la TPU et à une DGF bonifiée.

##### - **Arrondissement d'Altkirch** : un développement articulé autour de quatre grands pôles :

Secteur de Dannemarie.

CC du Jura alsacien.

Sundgau central : suppression des enclaves ou fusion de la CC de la Largue élargie, du canton de Hirsingue et « Ill et Gersbach ».

Vallée de Hundsbach et secteurs d'Altkirch et d'Illfurth : fusion des CC d'Altkirch, du secteur d'Illfurth et de la vallée de Hundsbach.

##### - **Arrondissement de Guebwiller** : un développement articulé autour de deux grands pôles :

Agglomération de Guebwiller : fusion de la Vallée Noble et de la Région de Guebwiller élargie à Merxheim ou fusion de cette CC et de celle de Rouffach.

Canton d'Ensisheim : fusion des CC Centre Haut-Rhin et Essor du Rhin.

##### - **Arrondissement de Mulhouse** : un développement articulé autour de deux pôles :

Agglomération mulhousienne : intégration des communes isolées ou soutien aux démarches permettant de se rapprocher de l'unité urbaine ou d'une agglomération élargie.

Canton de Huningue et Sierentz : intégration des compétences ou fusion des CC des Trois Frontières, de la Porte du Sundgau et du Pays de Sierentz.

##### - **Arrondissement de Ribeauvillé** : un développement articulé autour de trois pôles anciens :

Vallée de Sainte-Marie-aux-Mines, Pays de Ribeauvillé, Vallée du Kaysersberg.

##### - **Arrondissement de Thann** : un développement articulé autour de trois pôles :

Agglomérations Thann/Cernay : adhésion de Wittelsheim à la CC de Cernay.

Vallée de Masevaux : fusion des CC de Cernay élargie et du Pays de Thann.

Vallée de Saint-Amarin : une CC unique pour l'ensemble du Pays Thur Doller.