

**Oise**



## État de l'intercommunalité Données et commentaires

**CODE**

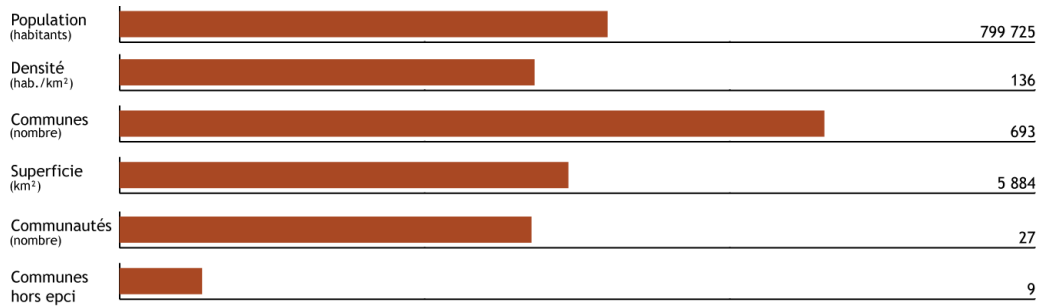
**25 mai 2011**

**Situation inchangée depuis le 1<sup>er</sup> janvier 2010 :**

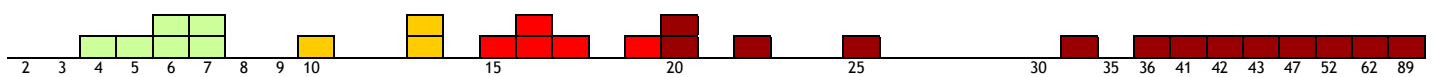
- Le nombre de communautés est identique.
- Le nombre de communes par communauté est identique.
- La population des communautés connaît quelques évolutions, à la marge.

# Les données

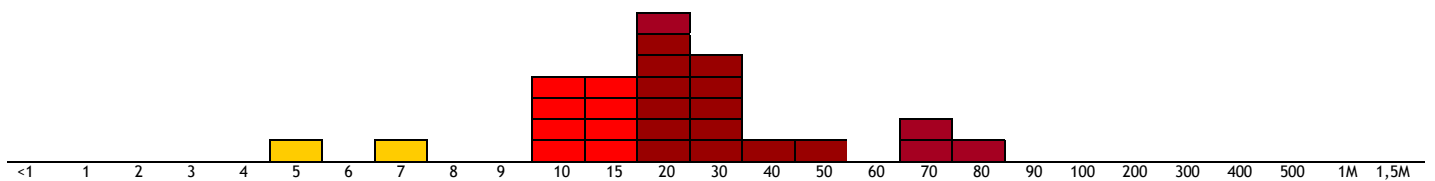
## Caractéristiques du département



## Nombre de communes par communauté



## Population par communauté (en milliers d'habitants)

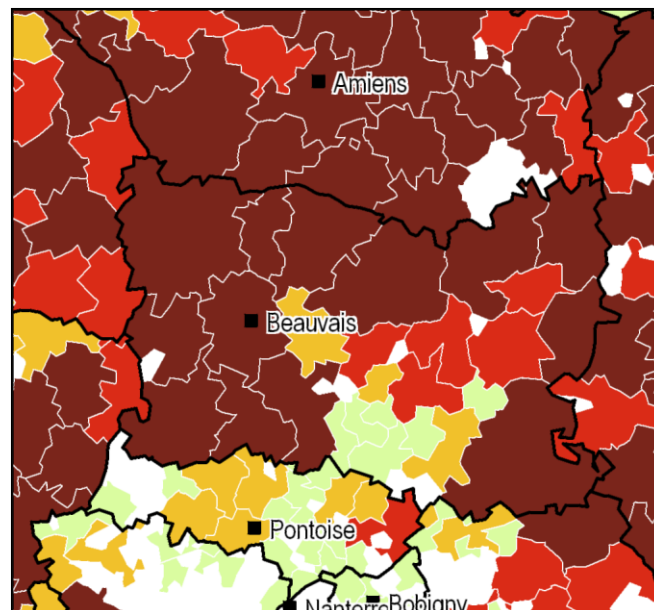


Nombre de communes/Communauté	
Communes	Communautés
4	1
5	1
6	2
7	2
10	1
13	2
15	1
16	2
17	1
19	1
20	2
22	1
25	1
31	1
36	1
41	1
42	1
43	1
47	1
52	1
62	1
89	1
<b>TOTAL</b>	<b>27</b>

Population/Communauté	
Population	Communautés
5 à 6 000	1
7 à 8 000	1
10 à 15 000	4
15 à 20 000	4
20 à 30 000	7
30 à 40 000	5
40 à 50 000	1
50 à 60 000	1
70 à 80 000	2
80 à 90 000	1
<b>TOTAL</b>	<b>27</b>

## Les territoires

Nombre de communes par communauté



## Commentaires

### Caractéristiques de la trame intercommunale

Outre une très grande disparité (entre 4 et 84 communes), la taille des communautés est parfois très importante :

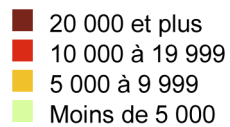
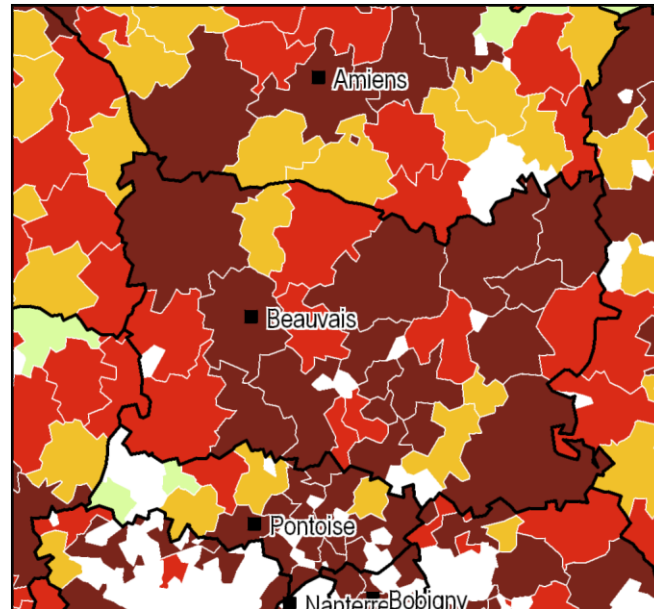
- 13 communautés sur 27 (soit 48,15 %) comptent au moins 20 communes, dont 7 plus de 40 communes et 3 plus de 50 communes (CC du Plateau Picard : 52, CC du Pays de Valois : 62, CC de la Picardie Verte : 89).
- 8 communautés (soit 29,65 %) comptent entre 10 et 19 communes. Elles sont situées dans le Centre Est du département.
- 6 communautés (soit 22,20 %) comptent moins de 10 communes, dont 1 moins de 5 communes (CC de l'agglomération Creilloise). Elles sont situées au Sud-Est du département.

### Comparaison avec les départements voisins

- Situations comparables dans les territoires riverains, excepté au contact de l'Île-de-France où alternent communautés plus petites dans l'Ouest du Val d'Oise et plus vastes dans sa partie Est.

## Les territoires

### Population par communauté



## Commentaires

### Caractéristiques de la trame intercommunale

Dans un grand nombre de cas, la population des communautés est significative :

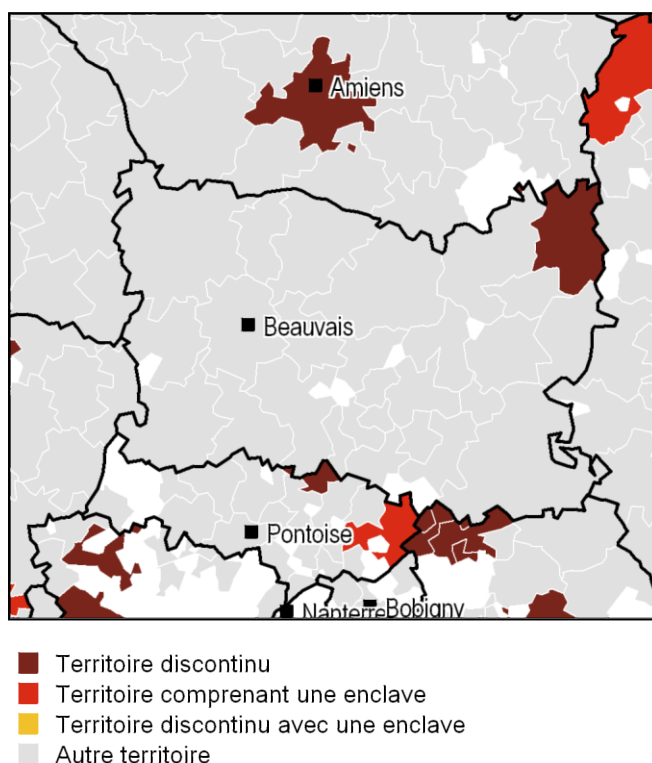
- 17 communautés sur 27 (soit 63,00 %) comptent au moins 20 000 habitants, dont 3 plus de 70 000 habitants (CC de l'agglomération Creilloise, CA du Beauvaisis, CA de la Région de Compiègne).
- 8 communautés (soit 29,60 %) comptent entre 10 000 et moins de 20 000 habitants.
- 2 communautés (soit 7,40 %) comptent entre 5 000 et moins de 10 000 habitants.

### Comparaison avec les départements voisins

- Dans la plupart des territoires riverains, les communautés sont souvent moins peuplées.

## Les territoires

Discontinuités, enclaves et communes « isolées »



### Données

Territoire discontinu	1	CC du Pays Noyonnais
Territoire comprenant une enclave	0	
Territoire discontinu avec une enclave	0	
Nombre de communes "isolées" au 01/01/06	8	
Nombre de communes "isolées" au 01/01/09	8	
Nombre de communes "isolées" au 01/01/10	9	
Nombre de communes "isolées" au 01/01/11	9	

### Evolution de l'intercommunalité entre 2006 et 2011

Entre 2006 et 2009

- Aucune.

Entre 2009 et 2010

Scission de communautés :

- CC Cœur Sud Oise et CC des Trois Forêts ont été créées après scission de la CC du Pays de Senlis.
- Orry-La-Ville, anciennement membre de la CC du Pays de Senlis devient commune « isolée ».

Entre 2010 et 2011

- Aucune.

Répartition des communes « isolées »

- Essaimées dans le territoire départemental.

### Communes ne faisant partie d'aucune intercommunalité à fiscalité propre

BURY	MOUY
CATENOY	ORRY-LA-VILLE
LA CHAPELLE-EN-SERVAL	PLAILLY
LACHELLE	SÉRIFONTAINE
MORTEFONTAINE	

Juin 2006 (Données transmises par la préfecture)

**Situation**

L'Oise compte 2 communautés d'agglomération et 25 communautés de communes.

Ces EPCI regroupent 99 % des communes et 97,9 % des habitants.

Seules 8 communes demeurent encore isolées.

Les périmètres actuels coïncident souvent avec les limites d'un ou plusieurs cantons regroupés.

**Propositions**

- A court et moyen terme : parachever l'intercommunalité à fiscalité propre telle qu'elle s'est mise en place depuis 1994, en s'assignant des objectifs réalistes

Transformation en communauté d'agglomération de la communauté Creilloise.

La recomposition de l'intercommunalité dans le Beauvaisis consécutivement à la disparition prochaine de la CC du Thelle-Bray.

Le devenir des communes isolées : rejoindre des communautés existantes.

- A long terme : rechercher de nouvelles cohérences adaptées aux enjeux futurs en termes d'aménagement du territoire. Selon trois axes :

**La nécessité d'engager une réflexion sur d'éventuelles fusions d'EPCI visant, à terme, à rapprocher les lignes de l'intercommunalité à fiscalité propre de celles des bassins de vie** (en caractères gras dans le texte).

**La lisibilité de la carte doit être améliorée, notamment là où le morcellement des structures est patent, comme dans le Sud de la vallée de l'Oise** (en caractères gras dans le texte).

**Favoriser l'absorption, par les communautés, des syndicats compris en tout ou partie dans leurs périmètres ... en concertation avec les élus concernés** (en caractères gras dans le texte).