

**Nord**



## État de l'intercommunalité Données et commentaires

**CODE**

**11 mai 2011**

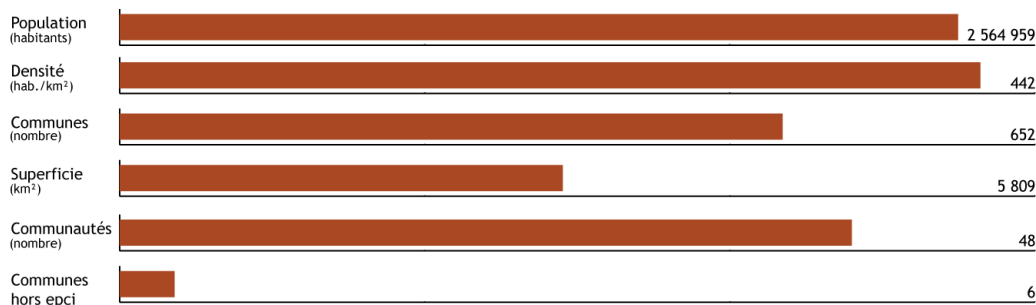
**Situation inchangée depuis le 1<sup>er</sup> janvier 2010 :**

- Le nombre de communautés est identique.
- Le nombre de communes par communauté est identique (hormis la CU de Dunkerque Grand Littoral\*).
- La population des communautés connaît quelques évolutions, à la marge.

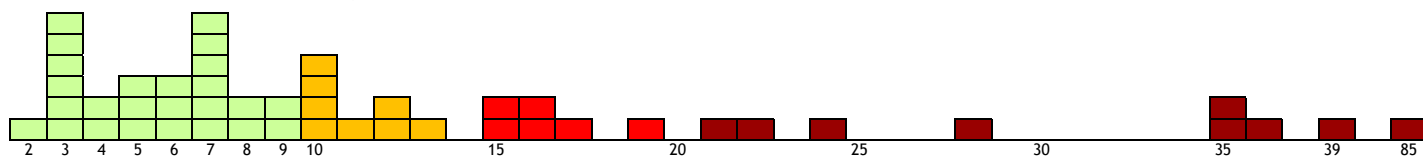
*\*Le nombre de communes membres de la CU de Dunkerque Grand Littoral est passé de 18 à 16, deux d'entre-elles (Fort-Mardyck et Saint-Pol-sur-Mer) étant des communes associées à Dunkerque depuis le 9 décembre 2010. Elles disposent d'un conseil consultatif présidé par un Maire délégué. Les membres de ce conseil siègent également au conseil municipal de Dunkerque.*

# Les données

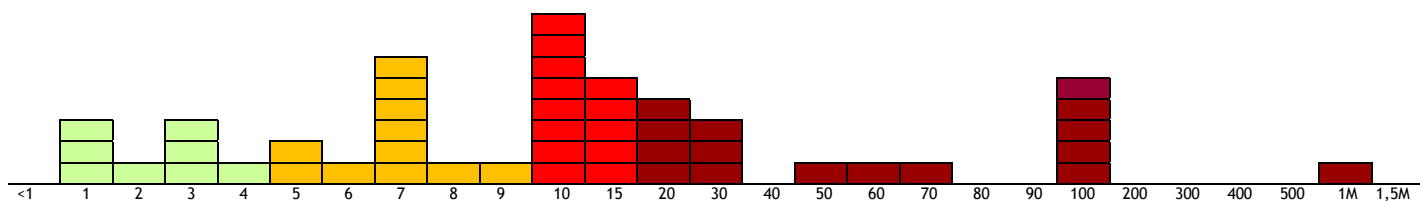
## Caractéristiques du département



## Nombre de communes par communauté



## Population par communauté (en milliers d'habitants)

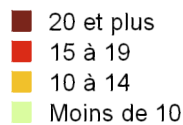
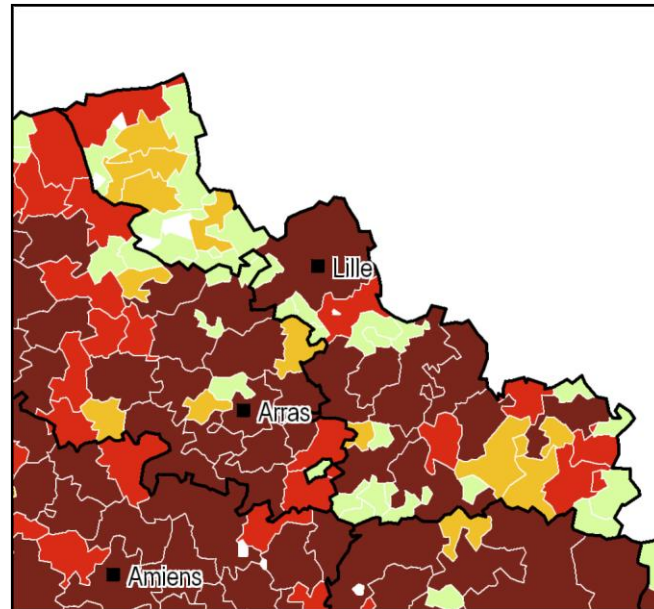


Nombre de communes/Communauté	
Communes	Communautés
2	1
3	6
4	2
5	3
6	3
7	6
8	2
9	2
10	4
11	1
12	2
13	1
15	2
16	2
17	1
19	1
21	1
22	1
24	1
28	1
35	2
36	1
39	1
85	1
<b>TOTAL</b>	<b>48</b>

Population/Communauté	
Population	Communautés
1 à 2 000	3
2 à 3 000	1
3 à 4 000	3
4 à 5 000	1
5 à 6 000	2
6 à 7 000	1
7 à 8 000	6
8 à 9 000	1
9 à 10 000	1
10 à 15 000	8
15 à 20 000	5
20 à 30 000	4
30 à 40 000	3
50 à 60 000	1
60 à 70 000	1
70 à 80 000	1
100 à 200 000	5
1 000 à 1 500 000	1
<b>TOTAL</b>	<b>48</b>

## Les territoires

Nombre de communes par communauté



## Commentaires

### Caractéristiques de la trame intercommunale

La trame départementale présente une grande disparité (entre 2 et 85 communes), avec une dominante de petites communautés :

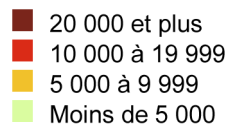
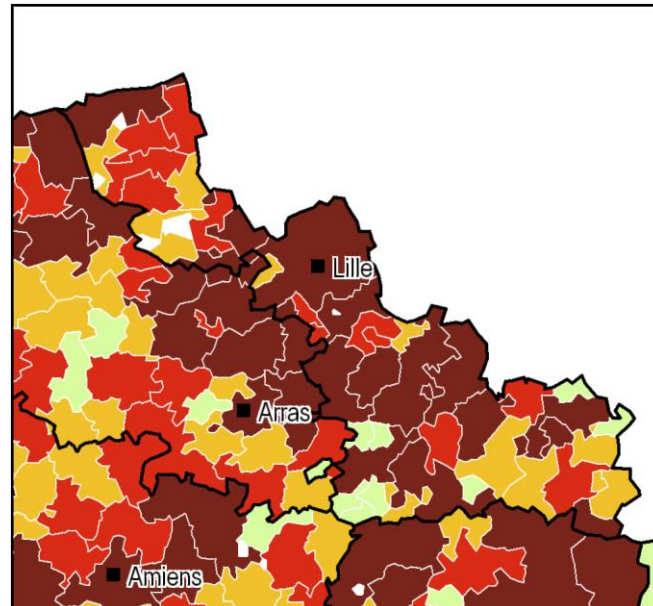
- 33 communautés sur 48 comptent moins de 15 communes (soit 68,75 %).
- 25 communautés comptent moins de 10 communes (soit 52,10 %), la plupart situées en Flandre intérieure.
- 9 communautés comptent moins de 5 communes (18,75 %), dont une compte 2 communes (CC du Cœur de Pévèle).
- 15 communautés comptent au moins 15 communes (soit 31,25 %).
- 9 communautés comptent au moins 20 communes (soit 18,75 %), dont une compte 85 communes (CU de Lille Métropole).

### Comparaison avec les départements voisins

- Situation comparable dans l'Est du Pas-de-Calais.
- Communautés plus vastes dans l'Ouest du Pas-de-Calais et, surtout, dans l'Aisne ainsi que dans la Somme.

## Les territoires

Population par communauté



### Commentaires

#### Caractéristiques de la trame intercommunale

Malgré la disparité évoquée précédemment, une part significative des communautés rassemble un nombre élevé d'habitants :

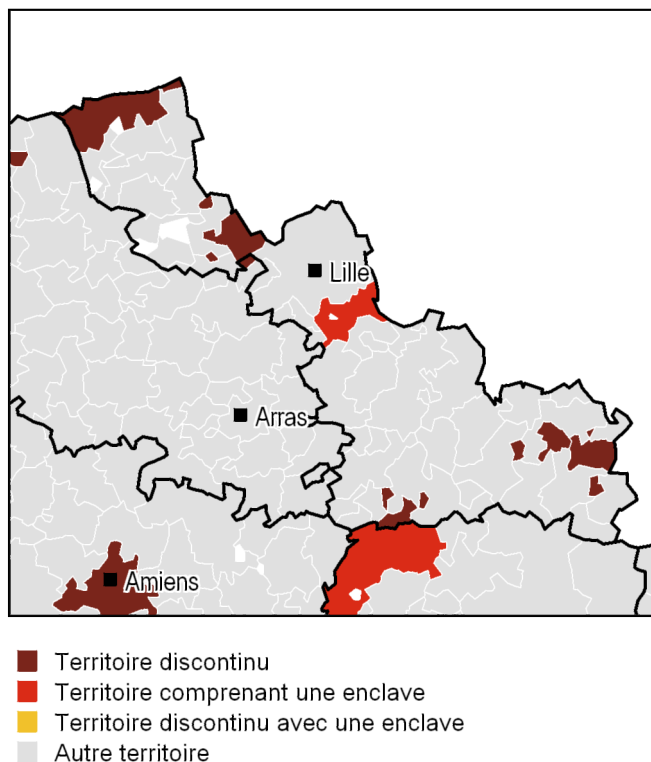
- 29 communautés, sur 48, comptent au moins 10 000 habitants (soit 60,40 %).
- 16 communautés comptent au moins 20 000 habitants (soit 33,30 %).
- 6 communautés comptent au moins 100 000 habitants (soit 12,50 %).
- 1 communauté compte plus d'un million d'habitants, la CU de Lille Métropole, représentant 43,70 % de la population départementale.
- 8 communautés comptent moins de 5 000 habitants (16,70 %), dont 3 moins de 2 000 habitants : CC de l'Enclave, CC des Hauts du Cambrésis, CC Rurales de la Vallée de Vinchy.

#### Comparaison avec les départements voisins

- Situation analogue dans les territoires riverains de l'Est du Pas-de-Calais.
- Communautés plus peuplées dans la plupart des communautés de l'Ouest du Pas-de-Calais et de l'Aisne.

## Les territoires

Discontinuités, enclaves et communes « isolées »



### Données

Territoire discontinu	5	CU de Dunkerque Grand Littoral CC de l'Espace Sud Cambrésis, CC Monts de Flandre-Plaine de la Lys, CC Sambre-Avesnois, des Vallées de la Soire, CC de la Thure et de l'Helpe.
Territoire comprenant une enclave	1	CC du Pays de Pévèle
Territoire discontinu avec une enclave	0	
Nombre de communes "isolées" au 01/01/06	14	
Nombre de communes "isolées" au 01/01/09	11	
Nombre de communes "isolées" au 01/01/10	6	
Nombre de communes "isolées" au 01/01/11	6	

### Évolution de l'intercommunalité entre 2006 et 2011

#### Entre 2006 et 2009

Élargissement de périmètres existants :

- Avesnes-les-Aubert et Briastre ont intégré la CC du Caudrésis.
- Iwuy a intégré la CA de Cambrai.

#### Entre 2009 et 2010

Création de communautés :

- CC du Caudrésis et du Catésis, 36 communes, par la fusion de la CC du Caudrésis et de la CC du Pays de Matisse et l'intégration de Fontaine-au-Pire, de Saint-Vaast-en-Cambrésis et de Saint-Benin.

Retrait de communes :

- Fontaine-au-Pire a quitté la CC de l'Espace Sud Cambrésis.

Élargissement de périmètres existants par intégration de communes isolées :

- La Longueville a intégré la CC du Bavaisis.
- Saint-Waast a intégré la CC du Quercitain.
- Villers-Outréaux a intégré la CC de l'Espace Sud Cambrésis.

#### Entre 2010 et 2011

- Aucune

#### Répartition des communes « isolées »

- Situées, pour la plupart, en Flandre intérieure, dans les cantons de Bourbourg et d'Hazebrouck.

**Communes ne faisant partie d'aucune intercommunalité à fiscalité propre**

BLARINGHEM  
HAZEBROUCK  
PONT-À-MARCQ

SPYCKER  
WALLON-CAPPEL  
WATTEN