

Mayenne



État de l'intercommunalité Données et commentaires

CODE

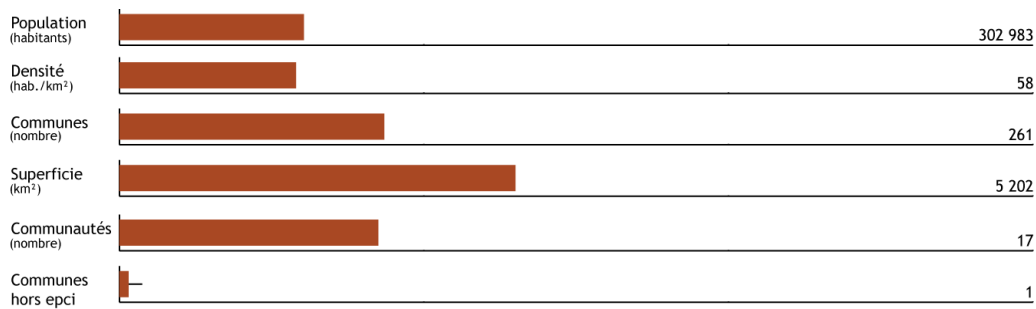
25 mai 2011

Situation inchangée depuis le 1^{er} janvier 2006 :

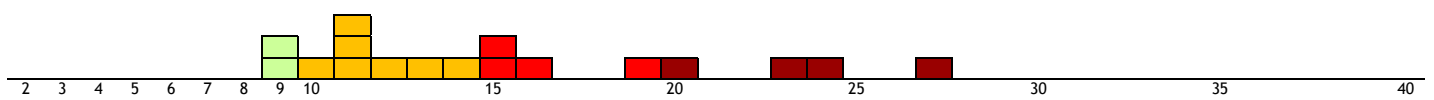
- Le nombre de communautés est identique.
- Le nombre de communes par communauté est identique.
- La population des communautés connaît quelques évolutions, à la marge.

Les données

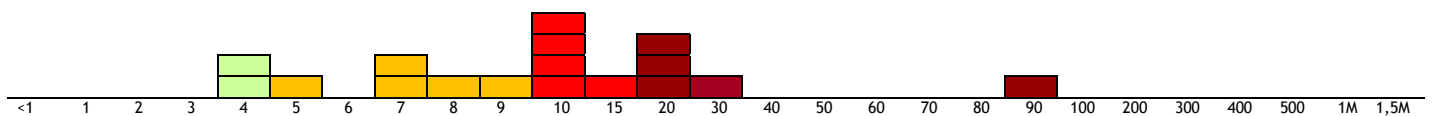
Caractéristiques du département



Nombre de communes par communauté



Population par communauté (en milliers d'habitants)

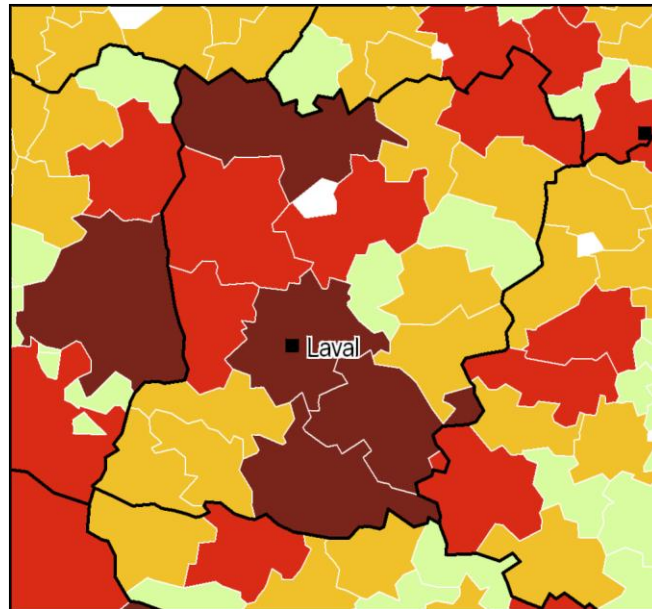


Nombre de communes/Communauté	
Communes	Communautés
9	2
10	1
11	3
12	1
13	1
14	1
15	2
16	1
19	1
20	1
23	1
24	1
27	1
TOTAL	17

Population/Communauté	
Population	Communautés
4 à 5 000	2
5 à 6 000	1
7 à 8 000	2
8 à 9 000	1
9 à 10 000	1
10 à 15 000	4
15 à 20 000	1
20 à 30 000	3
30 à 40 000	1
90 à 100 000	1
TOTAL	17

Les territoires

Nombre de communes par communauté



Commentaires

Caractéristiques de la trame intercommunale

Les communautés sont de dimension moyenne :

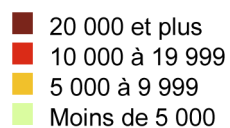
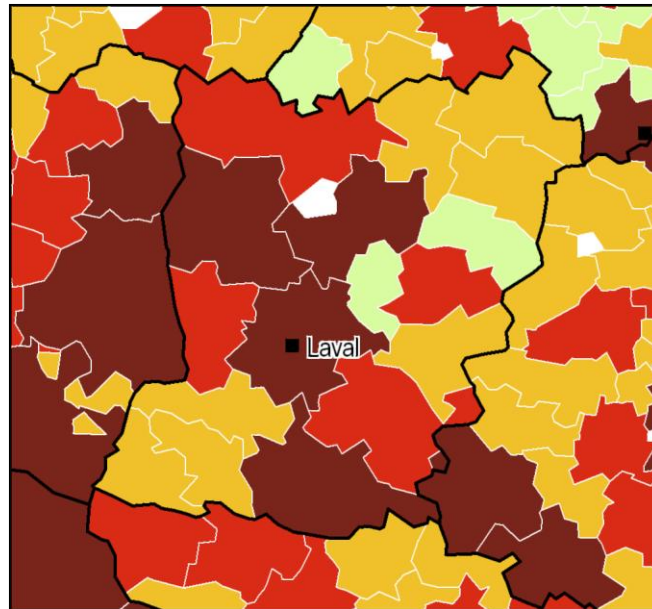
- 13 communautés sur 17 (soit 76,50 %) comptent entre 9 et 19 communes.
- 4 communautés (soit 23,50 %) comptent au moins 20 communes.

Comparaison avec les départements voisins

- Situations comparables dans l'Orne, le Nord-Ouest de la Sarthe et du Maine-et-Loire.
- Les communautés sont plus vastes dans le Sud-Est de l'Ille-et-Vilaine et le Centre de la Sarthe.
- Elles sont plus petites dans le Nord-Est du Maine-et-Loire et aux confins de l'Ille-et-Vilaine, de la Manche et de l'Orne.

Les territoires

Population par communauté



Commentaires

Caractéristiques de la trame intercommunale

Dans un grand nombre de cas, la population des communautés est limitée :

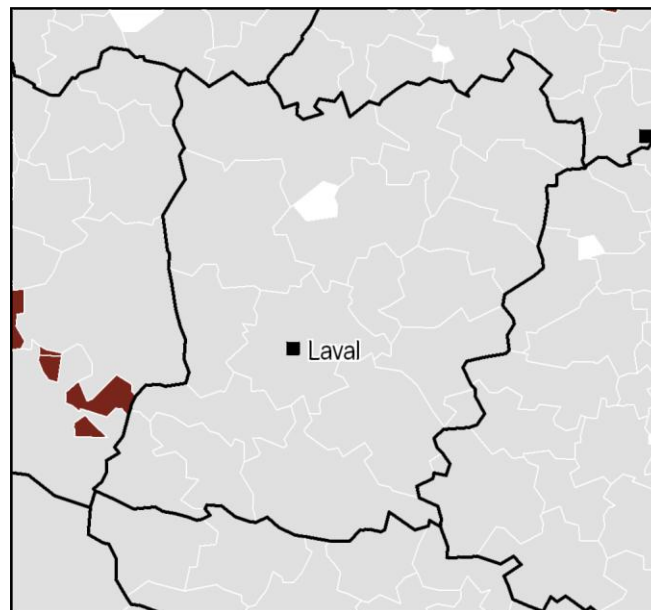
- 7 communautés sur 17 (soit 41,20 %) comptent moins de 10 000 habitants.
- 5 communautés (soit 29,40 %) comptent entre 10 000 et moins de 20 000 habitants.
- 5 communautés (soit 29,40 %) comptent au moins 20 000 habitants, dont 1 plus de 90 000 habitants : la CA Laval Agglomération qui représente 32,35% de la population départementale.

Comparaison avec les départements voisins

- Situations comparables dans la plupart des territoires riverains, hormis aux confins entre l'Ille-et-Vilaine, la Loire-Atlantique et le Maine-et-Loire où les communautés sont plus peuplées.

Les territoires

Discontinuités, enclaves et communes « isolées »



- Territoire discontinu
- Territoire comprenant une enclave
- Territoire discontinu avec une enclave
- Autre territoire

Données

Territoire discontinu	0
Territoire comprenant une enclave	0
Territoire discontinu avec une enclave	0
Nombre de communes "isolées" au 01/01/06	1
Nombre de communes "isolées" au 01/01/09	1
Nombre de communes "isolées" au 01/01/10	1
Nombre de communes "isolées" au 01/01/11	1

Evolution de l'intercommunalité entre 2006 et 2011

Entre 2006 et 2009

- Aucune.

Entre 2009 et 2010

- Aucune.

Entre 2010 et 2011

- Aucune.

Commune ne faisant partie d'aucune intercommunalité à fiscalité propre

SAINT-GEORGES-BUTTAVENT

Constats et propositions

L'analyse présentée ci-dessous est fondée sur les documents transmis, en 2006, par la préfecture.

**Schéma d'orientation de l'intercommunalité du département de la Mayenne
2006**

Bilan

- Le département de la Mayenne compte 16 communautés de communes et une communauté d'agglomération. L'ensemble des communes du département appartient à un EPCI, à l'exception de Saint-Georges-Buttavent.

Propositions

- La fusion des CC d'Evron, d'Erve et Charnie, de Montsûrs et de Biais paraît pouvoir être envisagée pour 2008.
- La collaboration des CC du Pays du Craonnais, de la région de Cossé-le-Vivien et de Saint-Aignan-Renazé pour l'élaboration d'une charte de territoire et d'un SCoT crée des conditions favorables à leur regroupement au sein d'une seule communauté de communes.
- Possibilité d'adhésion de la commune de Saint-Georges-Buttavent à la CC du Pays de Mayenne dès lors que la commune en aura exprimé le souhait.