

# Loire-Atlantique



## État de l'intercommunalité Données et commentaires

CODE

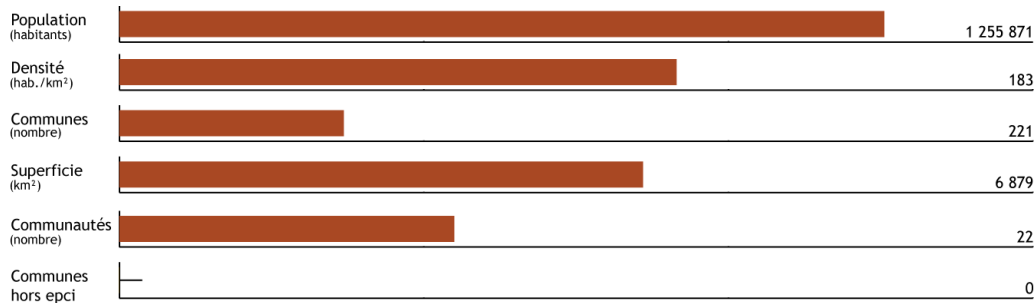
**25 mai 2011**

**Situation inchangée depuis le 1<sup>er</sup> janvier 2006 :**

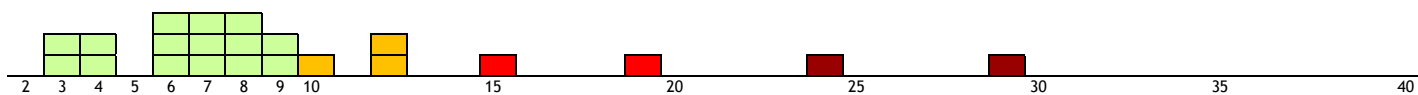
- Le nombre de communautés est identique.
- Le nombre de communes par communauté est identique.
- La population des communautés connaît quelques évolutions, à la marge.

## Les données

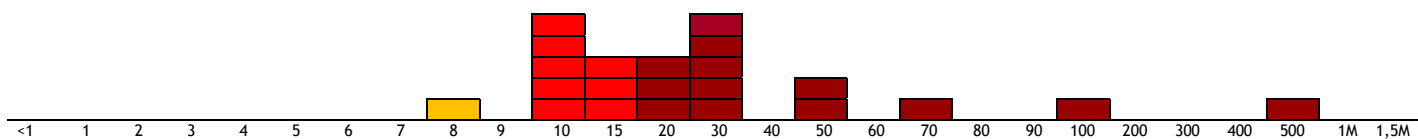
### Caractéristiques du département



### Nombre de communes par communauté



### Population par communauté (en milliers d'habitants)

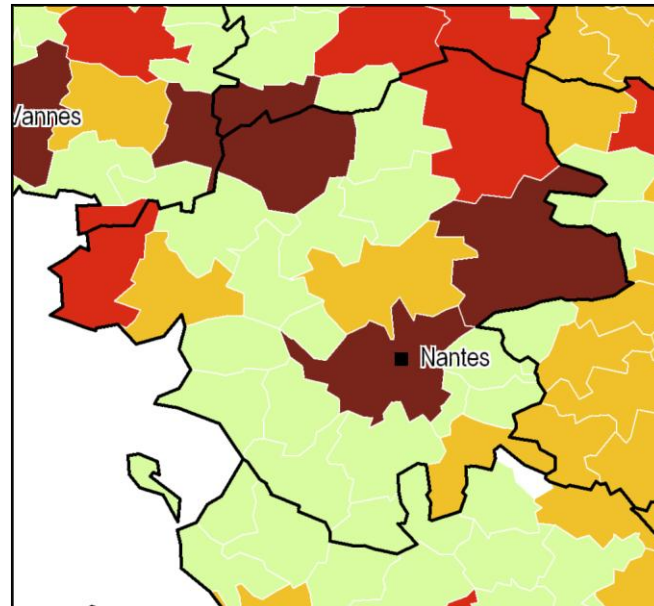


Nombre de communes/Communauté	
Communes	Communautés
3	2
4	2
6	3
7	3
8	3
9	2
10	1
12	2
15	1
19	1
24	1
29	1
<b>TOTAL</b>	<b>22</b>

Population/Communauté	
Population	Communautés
8 à 9 000	1
10 à 15 000	5
15 à 20 000	3
20 à 30 000	3
30 à 40 000	5
50 à 60 000	2
70 à 80 000	1
100 à 200 000	1
500 à 600 000	1
<b>TOTAL</b>	<b>22</b>

## Les territoires

Nombre de communes par communauté



## Commentaires

### Caractéristiques de la trame intercommunale

Les communautés sont, en majorité, de petite dimension:

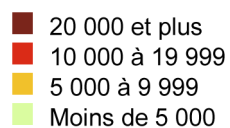
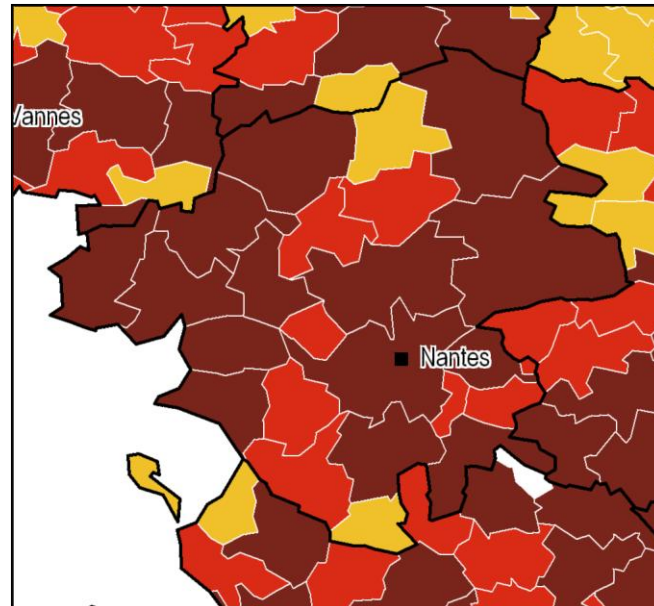
- 15 communautés sur 22 (soit 68,20 %), comptent moins de 10 communes.
- 4 communautés (soit 18,20 %) comptent moins de 5 communes, dont 2 comptent 3 communes (CC Coeur d'Estuaire, CC de la Loire Atlantique Méridionale).
- 5 communautés (soit 22,70 %) comptent entre 10 et 19 communes.
- 2 communautés (soit 9,10 %) comptent plus de 20 communes.

### Comparaison avec les départements voisins

- Situations comparables dans la plupart des territoires riverains, hormis le Nord-Ouest du Maine-et-Loire où les communautés sont plus petites.

## Les territoires

### Population par communauté



## Commentaires

### Caractéristiques de la trame intercommunale

Dans un grand nombre de cas, la population des communautés est significative :

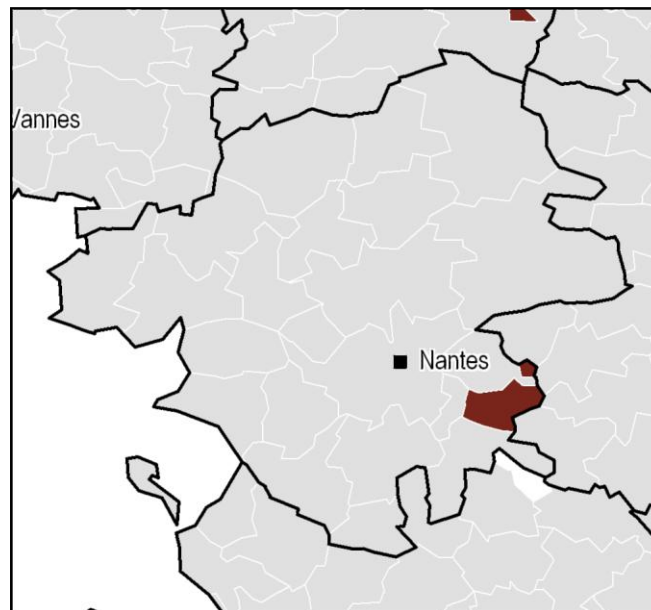
- 13 communautés sur 22 (soit 59,10 %) comptent au moins 20 000 habitants dont 2 de plus de 100 000 habitants : CA Région Nazairienne et de l'Estuaire et CU Nantes Métropole qui représente 47,50 % de la population départementale avec près de 600 000 habitants.
- 8 communautés (soit 36,40 %) comptent entre 10 000 et moins de 20 000 habitants.
- 1 communauté (soit 4,50 %) compte entre 8 000 et moins de 10 000 habitants.

### Comparaison avec les départements voisins

- Situations comparables dans la plupart des territoires riverains, hormis le Nord-Ouest du Maine-et-Loire où les communautés sont moins peuplées.

## Les territoires

Discontinuités, enclaves et communes « isolées »



- Territoire discontinu
- Territoire comprenant une enclave
- Territoire discontinu avec une enclave
- Autre territoire

### Données

Territoire discontinu	1	CC de Vallet
Territoire comprenant une enclave	0	
Territoire discontinu avec une enclave	0	
Nombre de communes "isolées" au 01/01/06	0	
Nombre de communes "isolées" au 01/01/09	0	
Nombre de communes "isolées" au 01/01/10	0	
Nombre de communes "isolées" au 01/01/11	0	

### Evolution de l'intercommunalité entre 2006 et 2011

Entre 2006 et 2009

- Aucune.

Entre 2009 et 2010

- Aucune.

Entre 2010 et 2011

- Aucune.

Répartition des communes « isolées »

- Territoire couvert en totalité par des communautés dès 2006.

▫ *État des lieux*

• **La situation**

Au 31 mai 2006, on compte 1 communauté urbaine, 2 communautés d'agglomération et 20 communautés de communes, couvrant la totalité du territoire et de la population du département.

• **Les principales insuffisances constatées**

Une situation assez hétérogène en matière de périmètres et des ajustements nécessaires pour tenir compte des périmètres des pays.

Une définition assez imprécise de l'intérêt communautaire.

Une faible extension du champ des compétences des communautés de communes dans certains domaines.

Des reversements de fiscalité importants et des relations financières complexes.

*Orientations*

• **L'évolution des périmètres**

- Les évolutions souhaitables : à terme, le nombre de communautés de communes pourrait passer de 20 à une quinzaine.

- Les évolutions possibles à court terme :

Dissolution de la CC du Pays de Guéméné-Penfao (à la demande des élus).

Adhésion (à la demande de la communauté) de la CC de Grandlieu au Pays de Machecoul et Logne.

- **Les évolutions possibles à plus long terme :**

Poursuite des convergences actuelles ente les CC du Secteur de Derval et de la Région de Nozay.

Rapprochement progressif entre les CC de la Région de Blain et d'Erdre et Gevres.

Développer les collaborations entre les CC Coeur d'Estuaire, Sèvre, Maine et Goulaine, Coeur Pays de Retz et Loire Atlantique méridionale.

• **Les compétences**

L'impératif d'une définition précise de l'intérêt communautaire et des compétences transférées.

La nécessité de fixer une ligne de partage plus claire au regard du projet communautaire entre les compétences communautaires et communales.

L'extension du champ des compétences des communautés de communes dans certains domaines.

La nécessité d'un exercice effectif des compétences transférées.