

Jura



État de l'intercommunalité Données et commentaires

CODE

29 avril 2011

Recomposition du tissu intercommunal :

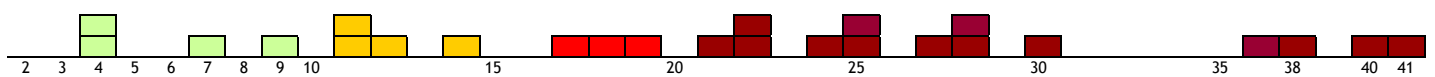
- Le nombre de communautés a diminué (par deux fusions, chacune de trois communautés existantes).
- Le nombre de communes par communauté a augmenté (à une exception près).
- La population des communautés a progressé.

Les données

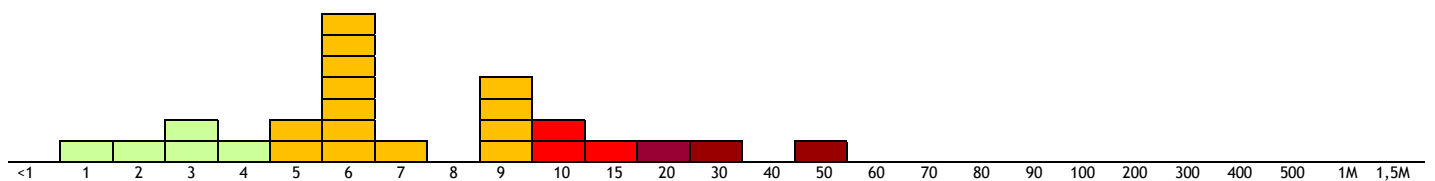
Caractéristiques du département

Population (habitants)	260 740
Densité (hab./km ²)	52
Communes (nombre)	544
Superficie (km ²)	5 053
Communautés (nombre)	25
Communes hors epci	11

Nombre de communes par communauté



Population par communauté (en milliers d'habitants)

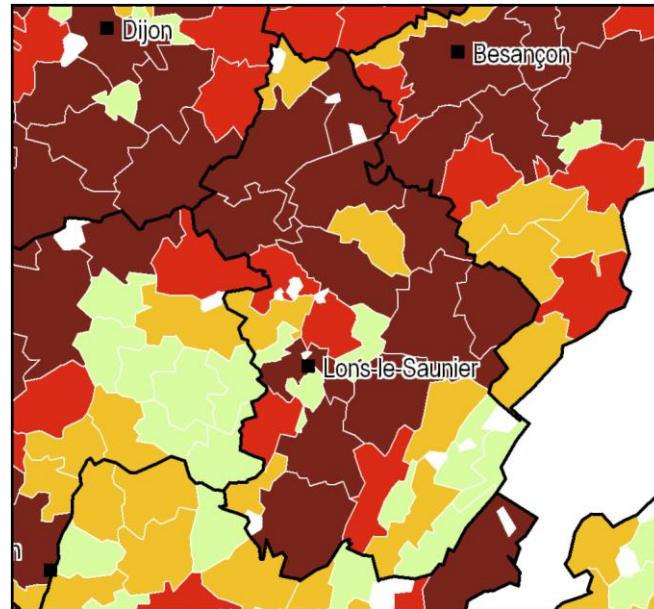


Nombre de communes/Communauté	
Communes	Communautés
4	2
7	1
9	1
11	2
12	1
14	1
17	1
18	1
19	1
21	1
22	2
24	1
25	2
27	1
28	2
30	1
37	1
38	1
40	1
41	1
TOTAL	25

Population/Communauté	
Population	Communautés
1 à 2 000	1
2 à 3 000	1
3 à 4 000	2
4 à 5 000	1
5 à 6 000	2
6 à 7 000	7
7 à 8 000	1
9 à 10 000	4
10 à 15 000	2
15 à 20 000	1
20 à 30 000	1
30 à 40 000	1
50 à 60 000	1
TOTAL	25

Les territoires

Nombre de communes par communauté



Commentaires

Caractéristiques de la trame intercommunale

Dominante de communautés de taille moyenne et grande :

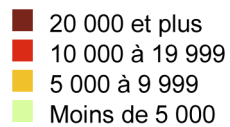
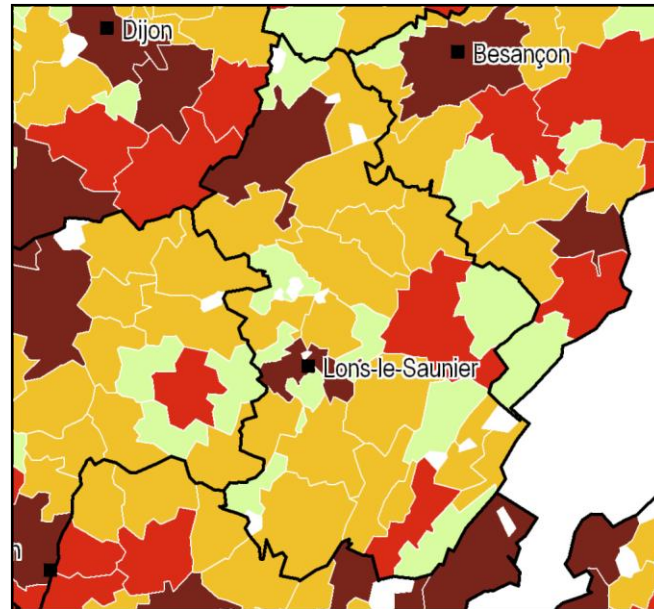
- 21 communautés sur 25 comptent au moins 10 communes (soit 84,00 %).
- 14 communautés comptent au moins 20 communes (soit 56,00 %).
- 4 communautés comptent moins de 10 communes (soit 16,00 %), dont 2 comptent 4 communes (CC du Haut Jura, CC de la Station des Rousses).

Comparaison avec les départements voisins

- Les situations sont comparables dans les communautés proches de Côte-d'Or et de Saône-et-Loire.
- Les communautés sont de taille plus petite dans le Sud-Ouest du Doubs.
- Par rapport à l'Ain, les situations sont contrastées (communautés parfois plus petites, parfois plus grandes).

Les territoires

Population par communauté



Commentaires

Caractéristiques de la trame intercommunale

Dans un grand nombre de cas, la population des communautés est limitée :

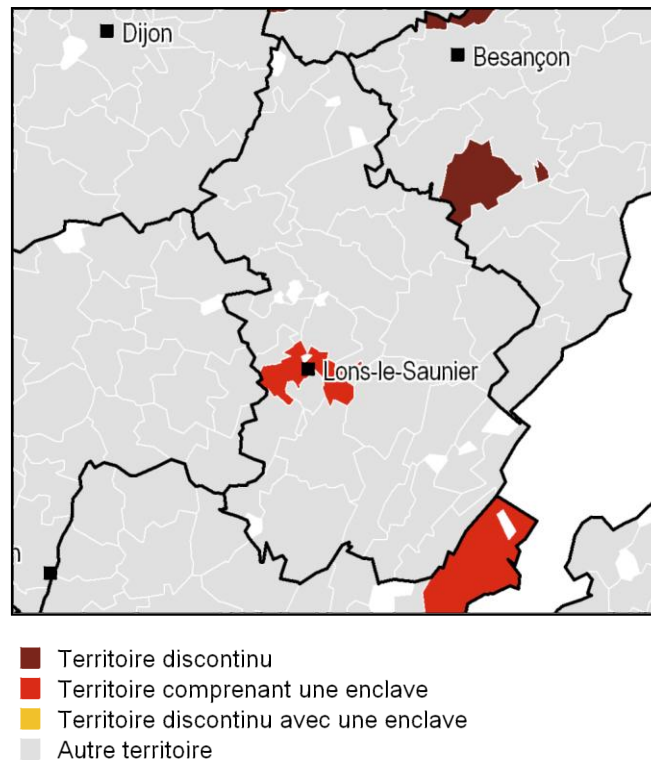
- 19 communautés sur 25 comptent moins de 10 000 habitants (soit 76,00 %).
- 5 communautés comptent moins de 5 000 habitants (soit 20,00 %), dont 1 moins de 2 000 habitants (CC du Premier Plateau).
- 2 communautés comptent au moins 20 000 habitants (soit 8,00 %).

Comparaison avec les départements voisins

- Situation analogue dans la plupart des territoires riverains.

Les territoires

Discontinuités, enclaves et communes « isolées »



Données

Territoire discontinu	0	
Territoire comprenant une enclave	1	CC du Bassin Lédonien
Territoire discontinu avec une enclave	0	
Nombre de communes "isolées" au 01/01/06	21	
Nombre de communes "isolées" au 01/01/09	13	
Nombre de communes "isolées" au 01/01/10	12	
Nombre de communes "isolées" au 01/01/11	11	

Evolution de l'intercommunalité entre 2006 et 2011

Entre 2006 et 2009

Elargissement de périmètres existants :

- Abergement-la-Ronce et Villers-Robert ont intégré la CA du Grand Dole.
- Andelot-en-Montagne, Chapois, Le Larderet, Le Latet, Loulle, Moutoux ont intégré la CC Ain-Angillon-Malvaux.
- Francheville a intégré la CC du Val de Brenne.

Entre 2009 et 2010

Retrait de communes :

- Briod et Publy ont quitté la CC du Premier Plateau.

Elargissement de périmètres existants par intégration de communes isolées :

- Vevy a intégré la CC du Bassin Lédonien.

Elargissement de périmètres existants par intégration de communes issues d'une autre communauté :

- Briod et Publy ont intégré la CC du Bassin Lédonien.

Entre 2010 et 2011

Fusions de communautés :

- CC Bresse Revermont, 37 communes, par fusion de trois communautés : la CC la Bletteranoise, la CC des Foulletons, la CC du Val de Brenne et l'intégration d'une commune « isolée », Froideville.
- CC Haut-Jura Saint-Claude, 27 communes, par fusion de trois communautés : la CC des Hautes Combes du Jura, la CC du Plateau de Lizon, la CC du Val de Bienne.

Retrait de communes :

- Picarreau a quitté la CC du Premier Plateau.

Elargissement de périmètres existants par intégration de communes issues d'une autre communauté :

- Picarreau a intégré la CC du Comté de Grimont.

Changement de nom :

- La CC Ain Angillon Malvaux est devenue la CC Champagnole Porte du Haut-Jura.

Répartition des communes « isolées »

- Essaimées sur les franges du département.

Communes ne faisant partie d'aucune intercommunalité à fiscalité propre

AUXANGE

BELLEFONTAINE

CHAMPAGNEY

VAL-D'ÉPY

LA MOUILLE

PLUMONT

SAINT-LAMAIN

SENAUD

VERS-SOUS-SELLIÈRES

VILLARD-SUR-BIENNE

VILLENEUVE-SOUS-PYMONT

Extraits des SDOI Constats et propositions

L'analyse présentée ci-dessous est fondée sur les documents transmis, en 2006, par la préfecture.

Schéma d'orientation de l'intercommunalité dans le Jura

Adopté par la CDCI du 19 juin 2006

Le bilan de l'intercommunalité dans le Jura

Au 1er janvier 2006, le Jura comporte 32 communautés de communes regroupant 524 des 545 communes (96,15 %) représentant 98,39 % des habitants.

Sur le plan démographique : 11 ont une population inférieure à 4 000 habitants.

Sur le plan fiscal : 12 ont opté pour la TPU, dont 3 avec fiscalité mixte, les 20 autres ont une fiscalité additionnelle avec ou sans TPZ.

Les perspectives d'évolution

• Hypothèses de travail :

Inciter les communes isolées à adhérer à une démarche intercommunale.

Inciter les communautés de communes dont la population est inférieure à 4 000 habitants à fusionner avec une structure plus importante.

Chercher des critères permettant de définir clairement et de façon souple l'intérêt communautaire.

• **Regroupements :**

- Pays Pasteur Pays Dolois :

CC Jura Dolois/CC Jura entre Serre et Chaux/CC Nord-Ouest Jura.

- **Pays de la Haute Vallée de l'Ain :**

CC Ain-Angillon-Malvaux/CC du Plateau de Nozeroy.

- **Pays du Haut Jura :**

CC Jura Sud/CC Plateau du Lizon.

CC Val de Bienne/CC Hautes Combes.

CC Arcade Haut-Jura/CC Grandvallière.

- **Pays Ledonien :**

CC des Foulletons/CC La Bletteranoise/CC du Val de Bienne.

CC du Bassin de Lons/CC du Val de Sorne.

CC des Coteaux de la Haute-Seille/CC du Premier Plateau.

- **Pays des Lacs Petit Montagne :**

CC de Valous'Ain/CC du Val Suran Petite Montagne