

Ille-et-Vilaine



État de l'intercommunalité Données et commentaires

CODE

22 Avril 2011

Situation inchangée depuis le 1^{er} janvier 2010 :

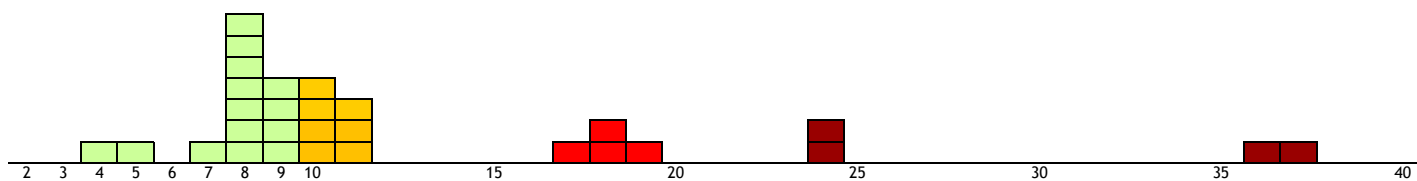
- Le nombre de communautés est identique.
- Le nombre de communes par communauté est identique.
- La population des communautés connaît quelques évolutions, à la marge.

Les données

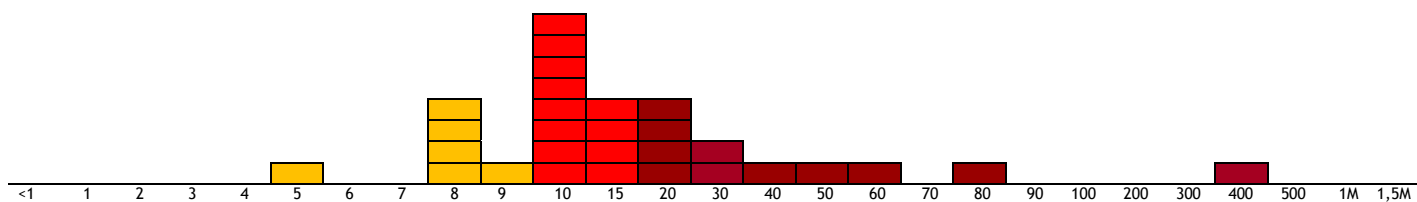
Caractéristiques du département

Population (habitants)	967 588
Densité (hab./km ²)	142
Communes (nombre)	353
Superficie (km ²)	6 812
Communautés (nombre)	29
Communes hors epci	1

Nombre de communes par communauté



Population par communauté (en milliers d'habitants)

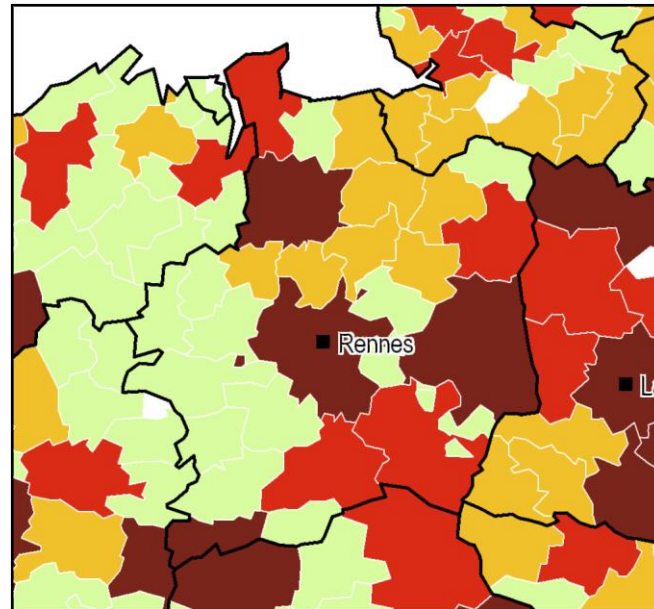


Nombre de communes/Communauté	
Communes	Communautés
4	1
5	1
7	1
8	7
9	4
10	4
11	3
17	1
18	2
19	1
24	2
36	1
37	1
TOTAL	29

Population/Communauté	
Population	Communautés
5 à 6 000	1
8 à 9 000	4
9 à 10 000	1
10 à 15 000	8
15 à 20 000	4
20 à 30 000	4
30 à 40 000	2
40 à 50 000	1
50 à 60 000	1
60 à 70 000	1
80 à 90 000	1
400 à 500 000	1
TOTAL	29

Les territoires

Nombre de communes par communauté



Commentaires

Caractéristiques de la trame intercommunale

Le territoire départemental est dominé par de petites structures :

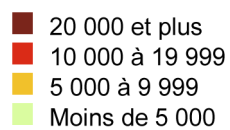
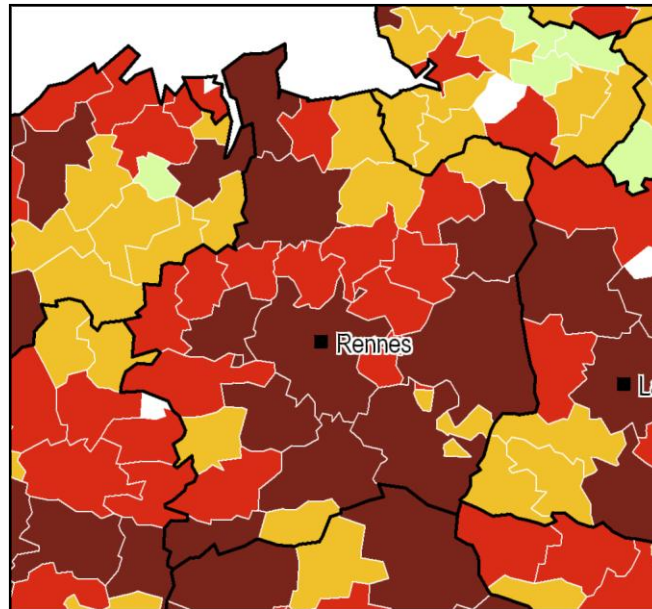
- 21 communautés sur 29 comptent moins de 15 communes (soit 72,40 %). Elles sont situées au Nord et à l'Ouest.
- 14 communautés comptent moins de 10 communes (soit 48,30 %), dont 1 moins de 5 communes (CC du Pays du Grand Fougeray). La plupart sont situées dans la partie Ouest.
- 8 communautés comptent au moins 15 communes, dont 4 au moins 20 communes. La plupart sont situées dans le Sud-Est du département.

Comparaison avec les départements voisins

- Situations comparables aux confins des Côtes d'Armor et du Morbihan (petites structures), au contact du Sud-Manche (taille moyenne) ainsi qu'au contact de la Mayenne et de la Loire-Atlantique (plus grand nombre de communes).
- Situation, en partie, différente sur le littoral où les communautés d'Ille-et-Vilaine sont plus importantes que celles des Côtes d'Armor.

Les territoires

Population par communauté



Commentaires

Caractéristiques de la trame intercommunale

La majorité des communautés compte un nombre important d'habitants :

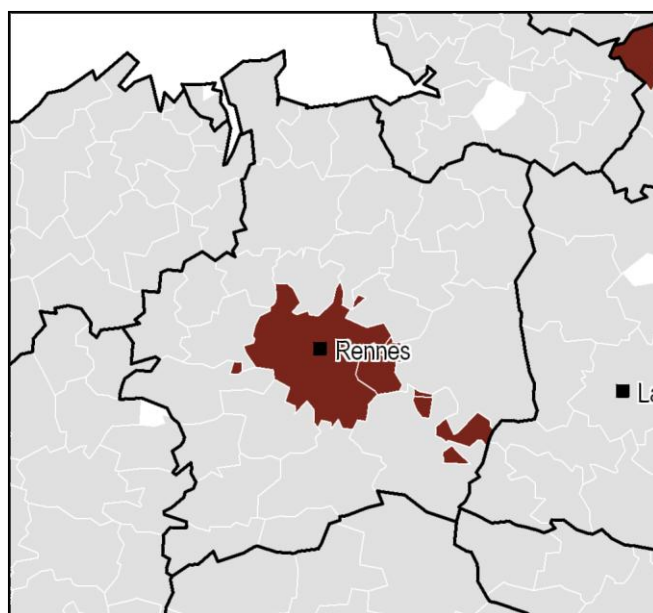
- 23 communautés sur 29 comptent au moins 10 000 habitants (soit 79,30 %).
- 11 communautés comptent au moins 20 000 habitants (soit 37,90 %).
- Aucune communauté ne compte moins de 5 000 habitants.

Comparaison avec les départements voisins

- Dans les Côtes d'Armor et la Manche, les communautés sont sensiblement moins peuplées.
- Au Sud, du Morbihan à la Mayenne, les communautés sont plus peuplées, avec une concentration particulière en Ille-et-Vilaine.

Les territoires

Discontinuités, enclaves et communes « isolées »



- Territoire discontinu
- Territoire comprenant une enclave
- Territoire discontinu avec une enclave
- Autre territoire

Données

Territoires discontinus	3	CC du Pays Guerchais, CC du Pays de Châteaugiron, CA Rennes Métropole
Territoire comprenant une enclave	0	
Territoire discontinu avec une enclave	0	
Nombre de communes "isolées" au 01/01/06	3	
Nombre de communes "isolées" au 01/01/09	1	
Nombre de communes "isolées" au 01/01/10	1	
Nombre de communes "isolées" au 01/01/11	1	

Évolution de l'intercommunalité entre 2006 et 2011

Entre 2006 et 2009

Elargissement de périmètres existants :

- La Bouëxière a intégré la CC du Pays de Liffré.
- Saint-Jouan-des-Guérets a intégré la CA du Pays de Saint-Malo

Entre 2009 et 2010

Retrait de communes :

- Ossé a quitté la CC Vitré communauté.

Elargissement de périmètres existants par intégration de communes issues d'une autre communauté :

- Ossé a intégré la CC du Pays de Châteaugiron.

Entre 2010 et 2011

- Aucune

Commune ne faisant partie d'aucune intercommunalité à fiscalité propre

DINARD

Schéma d'orientation de l'intercommunalité dans les Côtes d'Armor 2006 (sur des données transmises par la préfecture)

État des lieux

Le département comprend 2 communautés d'agglomération et 36 communautés de communes. Elles regroupent 98% de la population et 369 communes sur 373.

Seules 4 communes n'adhèrent pas à une structure intercommunale à fiscalité propre.

Commentaire de CODE : La commune de Perros-Guirec qui adhérait à la communauté de communes de Lannion-Trégor s'est retirée de cet EPCI fin 2002, ne souhaitant pas la transformation de la communauté de communes en communauté d'agglomération. Saint-Quay – Perros, alors commune isolée, a été incluse dans cette structure.

On constate une grande disparité de taille. La faiblesse des ressources et la démographie rendent difficiles, pour certaines communautés, l'accès à la « masse critique » nécessaire pour conduire une action de développement.

Perspectives

Il ressort, des débats et réunions organisés, que les EPCI à fiscalité propre ne souhaitent pas, dans l'immédiat, s'engager dans des démarches de fusion. Ils préfèrent poursuivre les réflexions et développer des partenariats intercommunautaires.

Dans l'immédiat, une réponse pragmatique a été trouvée à travers des coopérations renforcées entre communautés de communes, développées à partir de projets spécifiques.