

Finistère



État de l'intercommunalité Données et commentaires

CODE

22 Avril 2011

Évolution du tissu intercommunal :

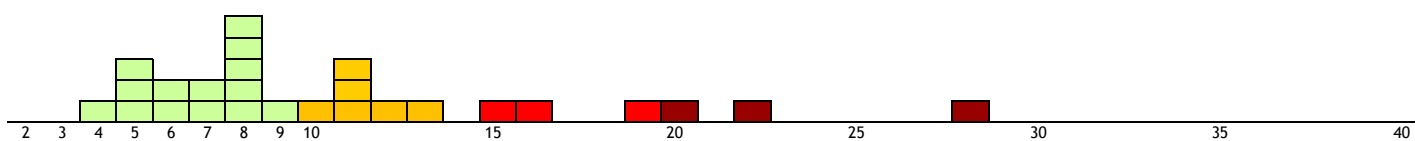
- Le nombre de communautés est identique.
- Le nombre de communes par communauté est quasi stable (adhésion d'une commune à une communauté de communes).
- La population des communautés a progressé.

Les données

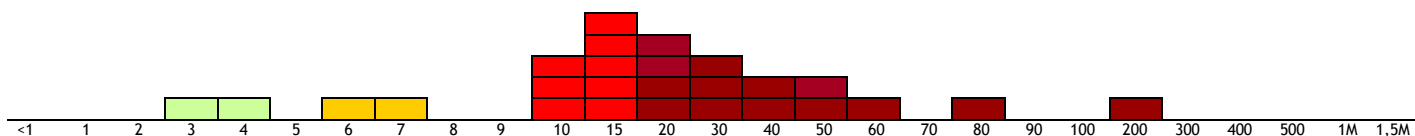
Caractéristiques du département

Population (habitants)	890 509
Densité (hab./km ²)	130
Communes (nombre)	283
Superficie (km ²)	6 827
Communautés (nombre)	26
Communes hors epci	2

Nombre de communes par communauté



Population par communauté (en milliers d'habitants)

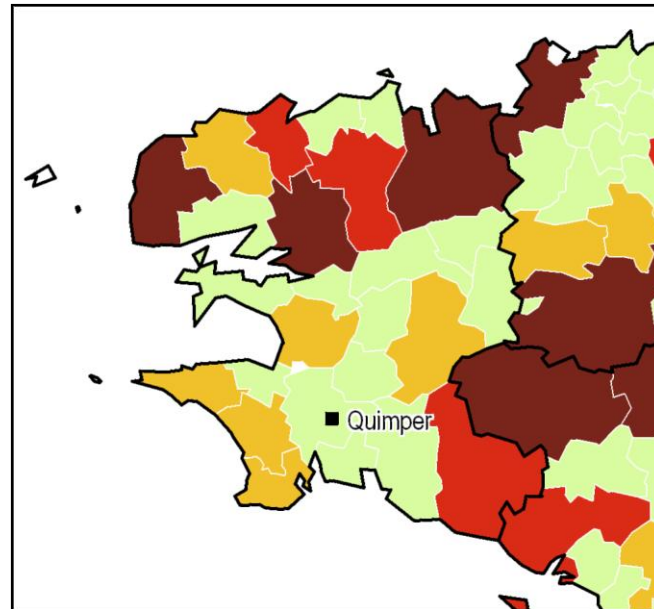


Nombre de communes/Communauté	
Communes	Communautés
4	1
5	3
6	2
7	2
8	5
9	1
10	1
11	3
12	1
13	1
15	1
16	1
19	1
20	1
22	1
28	1
TOTAL	26

Population/Communauté	
Population	Communautés
3 à 4 000	1
4 à 5 000	1
6 à 7 000	1
7 à 8 000	1
10 à 15 000	3
15 à 20 000	5
20 à 30 000	4
30 à 40 000	3
40 à 50 000	2
50 à 60 000	2
60 à 70 000	1
80 à 90 000	1
200 à 300 000	1
TOTAL	26

Les territoires

Nombre de communes par communauté



Commentaires

Caractéristiques de la trame intercommunale

Le territoire départemental est dominé par de petites structures principalement situées au Sud d'une ligne allant des Monts d'Arrée à la presqu'île de Crozon :

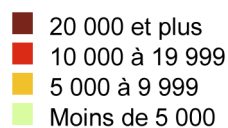
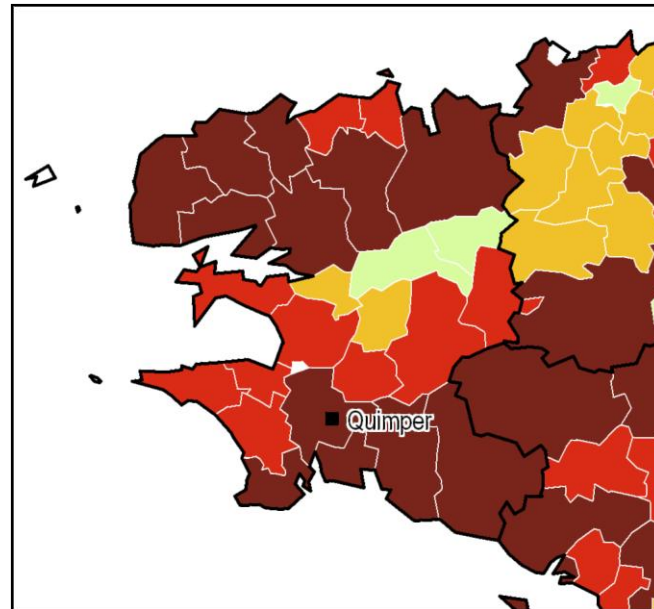
- 20 communautés sur 26 comptent moins de 15 communes (soit 76,90 %).
- 14 communautés comptent moins de 10 communes (soit 53,85 %), dont 1 moins de 5 communes (CC de l'Aulne Maritime).
- 6 communautés comptent au moins 15 communes, dont 3 au moins 20 communes, toutes situées au Nord de la ligne allant des Monts d'Arrée à la presqu'île de Crozon.

Comparaison avec les départements voisins

- Majorité de communautés de petite taille, hormis les Montagnes Noires aux confins des Côtes d'Armor et du Morbihan.

Les territoires

Population par communauté



Commentaires

Caractéristiques de la trame intercommunale

Une très grande disparité de population existe entre les communautés, selon leur localisation, les plus peuplées étant majoritaires :

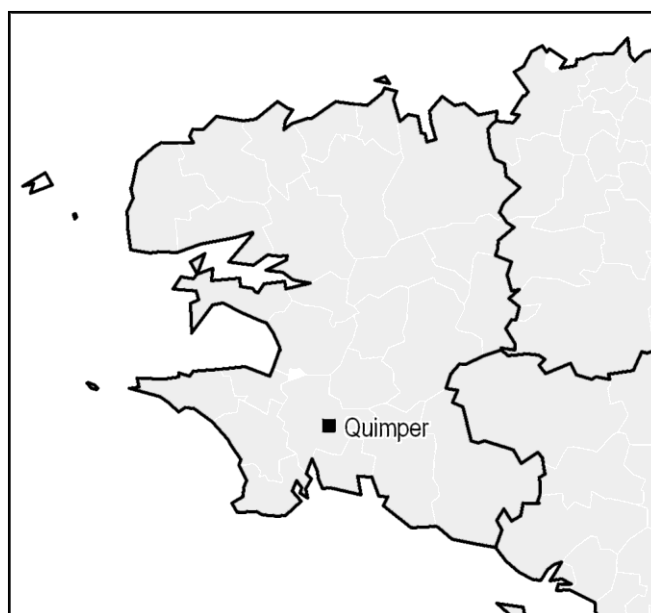
- 14 communautés sur 26 comptent au moins 20 000 habitants (soit 53,80 %), dont 5 plus de 50 000 habitants (CU de Brest Métropole Océane, CA Quimper Communauté, CA de Morlaix-Communauté, CC du Pays de Concarneau Cornouaille, CC du Pays de Quimperlé). Elles occupent le Nord et le Sud-Est du département.
- 8 communautés comptent entre 10 000 et moins de 20 000 habitants (soit 30,80 %). Elles sont concentrées entre les Monts d'Arrée et les Montagnes Noires, jusqu'au littoral.
- 4 communautés comptent moins de 10 000 habitants, dont 2 moins de 5 000 habitants (CC du Yeun Ellez, CC des Monts d'Arrée). Elles sont situées dans les Monts d'Arrée.

Comparaison avec les départements voisins

- Au Sud, les communautés qui comptent au moins 20 000 habitants sont présentes dans les Côtes d'Armor (intérieur) et le Morbihan (intérieur et proche littoral).
- Au Nord et au Centre, le vis-à-vis des Côtes d'Armor est dominé par des communautés de petite taille.

Les territoires

Discontinuités, enclaves et communes « isolées »



- Territoire discontinu
- Territoire comprenant une enclave
- Territoire discontinu avec une enclave
- Autre territoire

Données

Territoire discontinu	0
Territoire comprenant une enclave	0
Territoire discontinu avec une enclave	0
Nombre de communes "isolées" au 01/01/06	4
Nombre de communes "isolées" au 01/01/09	3
Nombre de communes "isolées" au 01/01/10	3
Nombre de communes "isolées" au 01/01/11	2

Evolution de l'intercommunalité entre 2006 et 2011

Entre 2006 et 2009

- Elargissement de périmètres existants :
- Lampaul-Plouarzel a intégré du Pays d'Iroise.

Entre 2009 et 2010

- Aucune.

Entre 2010 et 2011

- Locronan a intégré la CA Quimper Communauté.

Répartition des communes « isolées »

- Deux îles : Ouessant et Sein.

Communes ne faisant partie d'aucune intercommunalité à fiscalité propre

OUESSANT

SEIN

Schéma d'orientation de l'intercommunalité
Courrier du 7 juillet 2006

A ce jour, toutes les communes du département, sauf les îles d'Ouessant et de Sein ainsi que la commune de Locronan, sont membres d'un EPCI à fiscalité propre. Ceux-ci sont au nombre de 26, dont 1 communauté urbaine et 2 communautés d'agglomération.

Suite aux fructueux échanges avec le rapporteur de la CDCI et les deux assesseurs, il a été convenu que la situation actuelle de l'intercommunalité était satisfaisante et qu'aucun changement n'était souhaité, dans l'immédiat. Les limites actuelles sont considérées comme pertinentes, notamment au regard des limites des pays, des SCOT et des arrondissements.

Après les élections, quelques ajustements pourront être examinés, tels l'adhésion de la commune de Locronan à la CA de Quimper ou la sortie de la commune de Carantec de la

CA de Morlaix pour son adhésion à la CC du Pays Léonard.

L'attention des maires sera appelée sur la nécessaire réflexion qui devrait les conduire à diminuer le nombre de syndicats intercommunaux en confiant, aux EPCI à fiscalité propre, les compétences que certaines communes membres ont transféré à des syndicats.