

**Cher**



## **État de l'intercommunalité Données et commentaires**

**CODE**

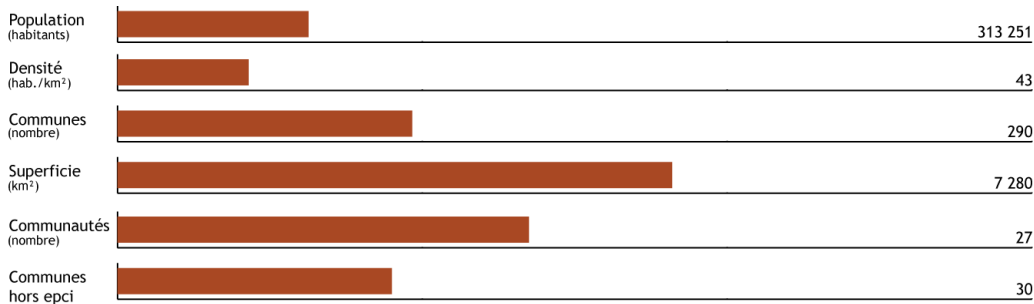
**26 mai 2011**

**Recomposition du tissu intercommunal :**


- Le nombre de communautés est demeuré le même (une fusion et une création ex nihilo).
- Le nombre de communes par communauté a augmenté.
- La population des communautés a progressé.

# Les données

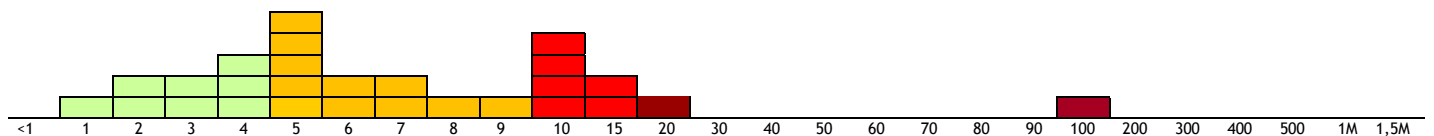
## Caractéristiques du département



## Nombre de communes par communauté



## Population par communauté (en milliers d'habitants)

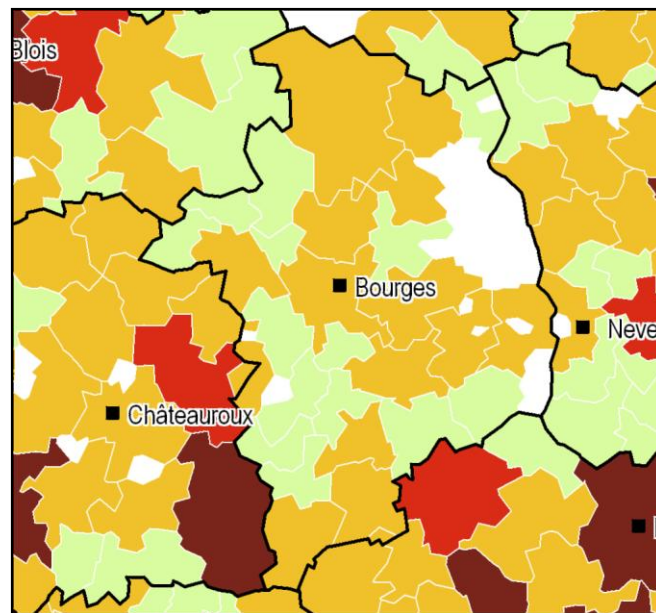


Nombre de communes/Communauté	
Communes	Communautés
3	2
4	1
5	2
6	1
7	3
8	1
9	2
10	3
11	4
12	1
13	3
14	2
15	1
16	1
<b>TOTAL</b>	<b>27</b>

Population/Communauté	
Population	Communautés
1 à 2 000	1
2 à 3 000	2
3 à 4 000	2
4 à 5 000	3
5 à 6 000	5
6 à 7 000	2
7 à 8 000	2
8 à 9 000	1
9 à 10 000	1
10 à 15 000	4
15 à 20 000	2
20 à 30 000	1
100 à 200 000	1
<b>TOTAL</b>	<b>27</b>

## Les territoires

Nombre de communes par communauté



## Commentaires

### Caractéristiques de la trame intercommunale

Les communautés sont, le plus souvent, de petite dimension :

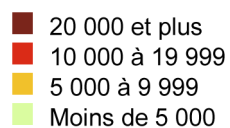
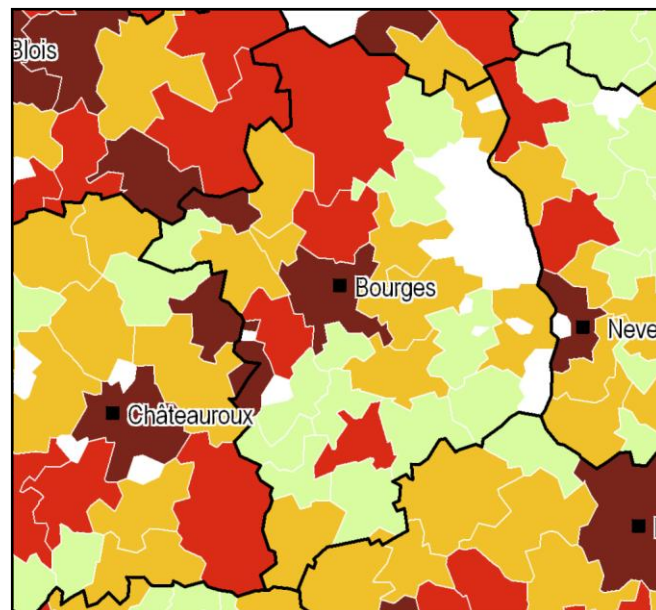
- 25 communautés sur 27 comptent moins de 15 communes (soit 92,50 %).
- 12 communautés comptent moins de 10 communes (soit 44,40 %), dont 3 moins de 5 communes (CC Terres de Cœur, CC Vierzon Pays des Cinq Rivières, CC Les Terres d'Yèvre).
- 2 communautés comptent 15 communes et plus (soit 7,40 %).

### Comparaison avec les départements voisins

- Situation comparable dans les territoires proches, hormis :
  - Au Sud-Ouest, où les communautés de l'Indre sont plus vastes.
  - A l'Est, où la vaste « zone blanche » du Cher a, comme vis-à-vis, des communautés de la Nièvre comptant au moins 10 communes.

## Les territoires

### Population par communauté



## Commentaires

### Caractéristiques de la trame intercommunale

Dans un grand nombre de cas, la population des communautés est limitée :

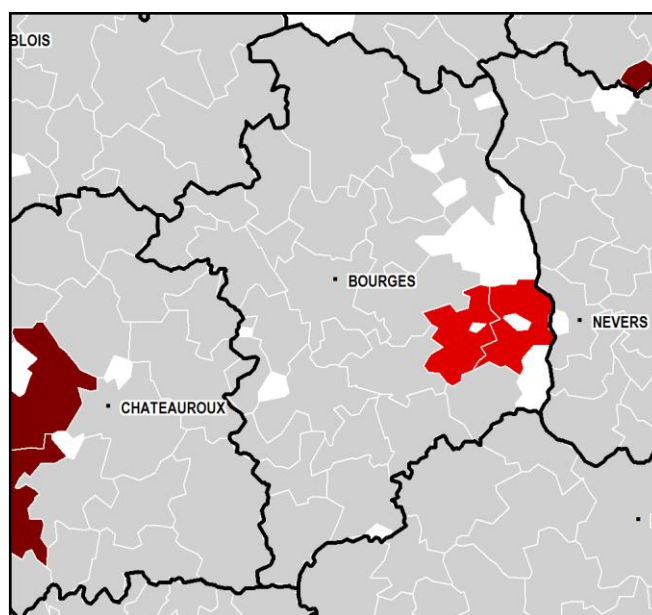
- 19 communautés sur 27 comptent moins de 10 000 habitants (soit 70,40 %).
- 8 communautés comptent moins de 5 000 habitants (soit 29,60 %), dont 1 moins de 2 000 habitants (CC Terres de Cœur). Elles sont concentrées dans l'Est du département.
- 1 communauté compte près de 100 000 habitants, la CA Bourges Plus ; elle rassemble 32,20 % de la population départementale.

### Comparaison avec les départements voisins

- Dans la plupart des voisinages, les communautés sont plus peuplées, notamment sur les franges Est et Sud.

## Les territoires

Discontinuités, enclaves et communes « isolées »



- Territoire discontinu
- Territoire comprenant une enclave
- Territoire discontinu avec une enclave
- Autre territoire

### Données

Territoire discontinu	0	
Territoires comprenant une enclave	2	CC du Pays de Nérondes CC des Portes du Berry, entre Loire et Val d'Aubois
Territoire discontinu avec une enclave	0	
Nombre de communes "isolées" au 01/01/06	114	
Nombre de communes "isolées" au 01/01/09	50	
Nombre de communes "isolées" au 01/01/10	43	
Nombre de communes "isolées" au 01/01/11	30	

### Évolution de l'intercommunalité entre 2006 et 2011

#### Entre 2006 et 2009

##### Création de communautés :

- CC Boischaud-Marche, 11 communes : Beddes, Châteaumeillant, Culan, Préveranges, Reigny, Saint-Christophe-le-Chaudry, Saint-Jeanvrin, Saint-Maur, Saint-Priest-la-Marche, Saint-Saturnin, Sidiailles.
- CC du Grès Rose, 10 communes : Ainay-le-Vieil, Arcomps, La Célette, Épineuil-le-Fleuriel, Faverdines, Loye-sur-Arnon, La Perche, Saint-Georges-de-Poisieux, Saulzais-le-Potier, Vesdun.
- CC Mélusines, 6 communes : Ardenais, Le Châtelet-en-Berry, Maisonnais, Morlac, Rezay, Saint-Pierre-les-Bois.
- CC Pays de Nérondes, 11 communes : Bengy-sur-Craon, Blet, Charly, Chassy, Cornusse, Croisy, Flavigny, Ignol, Mornay-Berry, Nérondes, Ourouer-les-Bourdelins.
- CC Portes du Berry, entre Loire et Val d'Aubois, 10 communes : La Chapelle-Hugon, Cours-les-Barres, Cuffy, Germigny-l'Exempt, La Guerche-sur-l'Aubois, Jouet-sur-l'Aubois, Marseilles-les-Aubigny, Ménétou-Couture, Saint-Hilaire-de-Gondilly, Torteron.
- CC Terres de Cœur, 4 communes : Ids-Saint-Roch, Ineuil, Saint-Hilaire-en-Lignières, Touchay.

##### Élargissement de périmètres existants :

- Achères, La Chapelotte, Henrichemont, Montigny, Neuilly-en-Sancerre, Neuvy-Deux-Clochers ont intégré la CC Les Hautes Terres en Haut Berry.
- La Celle-Condé, Lignières, Montlouis et Villecelin ont intégré la CC Les Rives du Cher.
- Lugny-Bourbonnais a intégré la CC Le Dunois.
- Saint-Vitte a intégré la CC du Val du Cher.

## Entre 2009 et 2010

Création de communautés :

- CC Haut Berry Val de Loire, 7 communes : Bannay, Belleville-sur-Loire, Boulleret, Sainte-Gemme-en-Sancerrois, Santranges, Savigny-en-Sancerre, Sury-près-Léré.

Fusion de communautés :

- La CC de la Septaine, par fusion de deux communautés : la CC de la Septaine et la CC de la Champagne Balgycienne.

## Entre 2010 et 2011

Création de communautés :

- CC du Sancerrois, 14 communes : Bué, Crézancy-en-Sancerre, Feux, Gardefort, Jalognes, Menetou-Ratel, Ménétréol-sous-Sancerre, Saint-Bouize, Saint-Satur, Sancerre, Sury-en-Vaux, Thauvenay, Verdigny, Vinon.

Fusion de communautés :

- La CC Arnon Boischaut Cher, 16 communes, par fusion de deux communautés : la CC des Rives du Cher et de l'Arnon et la CC des Portes du Boischaut.

## Répartition des communes « isolées »

- Vaste « zone blanche » occupant la quasi-totalité de la limite Est du département.

## Communes ne faisant partie d'aucune intercommunalité à fiscalité propre

APREMONT-SUR-ALLIER

ARGENVIÈRES

BEFFES

LA CHAPELLE-MONTLINARD

CHARENTONNAY

CHAUMOUX-MARCILLY

LE CHAUTAY

COUARGUES

COUY

ÉTRÉCHY

GARIGNY

GROISES

HERRY

JUSSY-LE-CHAUDRIER

LAVERDINES

LÉRÉ

LUGNY-CHAMPAGNE

MORNAY-SUR-ALLIER

NEUVY-LE-BARROIS

PRÉCY

SAINT-BAUDEL

SAINT-LÉGER-LE-PETIT

SAINT-MARTIN-DES-CHAMPS

SANCERGUES

SAUGY

SENS-BEAUJEU

SÉVRY

SURY-EN-VAUX

TENDRON

VEAUGUES