

# Charente



## État de l'intercommunalité Données et commentaires

CODE

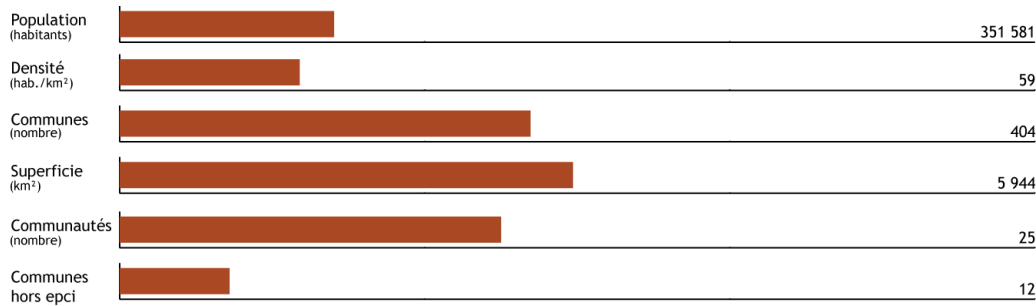
**26 mai 2011**

### Évolution du tissu intercommunal :

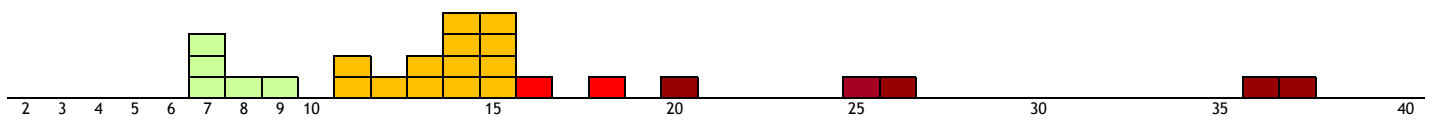
- Le nombre de communautés est identique.
- Le nombre de communes par communauté a augmenté.
- L'intégration d'une commune à une communauté aboutit à la suppression d'une enclave.
- La population des communautés connaît quelques évolutions, à la marge.

# Les données

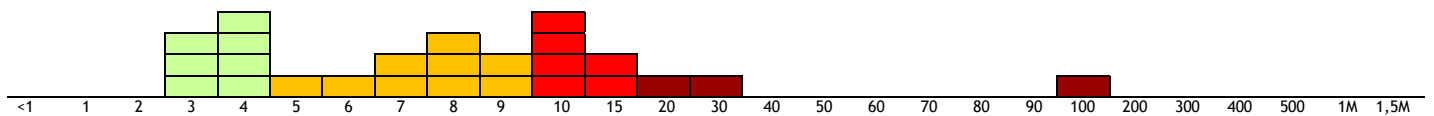
## Caractéristiques du département



## Nombre de communes par communauté



## Population par communauté (en milliers d'habitants)

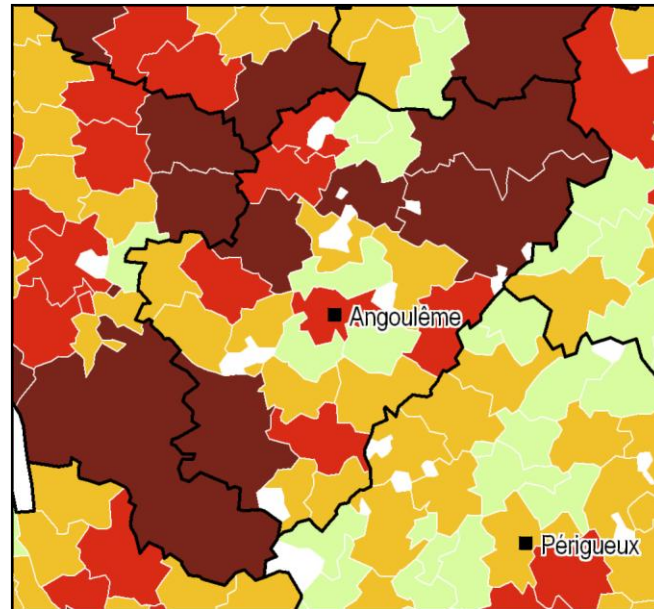


Nombre de communes/Communauté	
Communes	Communautés
7	3
8	1
9	1
11	2
12	1
13	2
14	4
15	4
16	1
18	1
20	1
25	1
26	1
36	1
37	1
<b>TOTAL</b>	<b>25</b>

Population/Communauté	
Population	Communautés
3 à 4 000	3
4 à 5 000	4
5 à 6 000	1
6 à 7 000	1
7 à 8 000	2
8 à 9 000	3
9 à 10 000	2
10 à 15 000	4
15 à 20 000	2
20 à 30 000	1
30 à 40 000	1
100 à 200 000	1
<b>TOTAL</b>	<b>25</b>

## Les territoires

Nombre de communes par communauté



- 20 et plus
- 15 à 19
- 10 à 14
- Moins de 10

### Commentaires

#### Caractéristiques de la trame intercommunale

Les communautés sont de dimension moyenne :

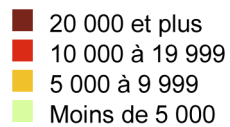
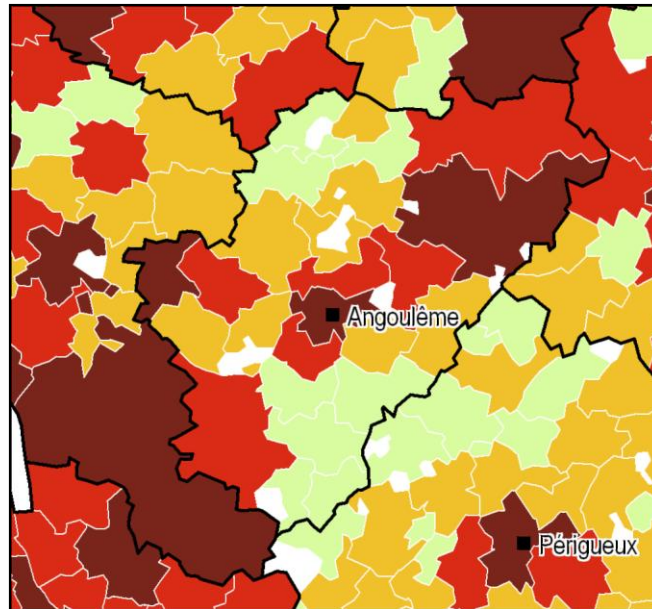
- 13 communautés sur 25 (soit 52,00 %) comptent entre 11 et 15 communes. Elles sont situées dans le Centre et le Sud du département.
- 5 communautés (soit 20,00 %) comptent au moins 20 communes. Elles sont localisées sur les franges du département.
- 5 communautés (soit 20,00 %) comptent moins de 10 communes.

#### Comparaison avec les départements voisins

- Situations comparables dans les territoires riverains.

## Les territoires

### Population par communauté



## Commentaires

### Caractéristiques de la trame intercommunale

Dans un grand nombre de cas, la population est limitée :

- 16 communautés sur 25 (soit 64,00 %) comptent moins de 10 000 habitants.
- 7 communautés (soit 28,00 %) comptent moins de 5 000 habitants.
- 6 communautés (soit 24,00 %) comptent entre 10 000 et moins de 20 000 habitants.
- 3 communautés (soit 12,00 %) comptent au moins 20 000 habitants, dont 1 plus de 100 000 habitants :

la

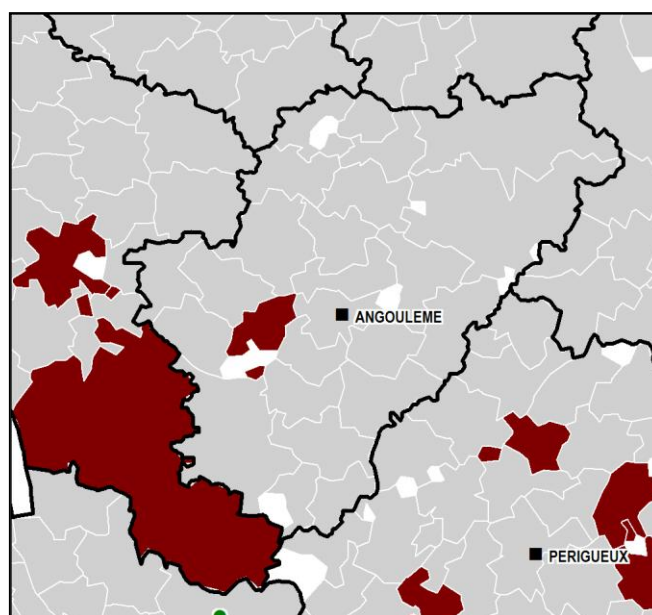
CA du Grand Angoulême qui représente 31,50 % de la population départementale.

### Comparaison avec les départements voisins

- Situations comparables dans les territoires riverains.

## Les territoires

Discontinuités, enclaves et communes « isolées »



- Territoire discontinu
- Territoire comprenant une enclave
- Territoire discontinu avec une enclave
- Autre territoire

### Données

Territoire discontinu	1	CC de la Région de Châteauneuf sur Charente
Territoire comprenant une enclave	0	
Territoire discontinu avec une enclave	0	
Nombre de communes "isolées" au 01/01/06	24	
Nombre de communes "isolées" au 01/01/09	18	
Nombre de communes "isolées" au 01/01/10	16	
Nombre de communes "isolées" au 01/01/11	12	

### Evolution de l'intercommunalité entre 2006 et 2011

#### Entre 2006 et 2009

Elargissement de périmètres existants :

- Cressac-Saint-Genis a intégré la CC du Blanzacais.
- Le Lindois a intégré la CC de Haute-Charente.
- Oriolles a intégré la CC des 3B-Sud-Charente.
- Plassac-Rouffiac a intégré la CC de Charente-Boëme-Charraud.
- Saint-Romain et Saint-Séverin ont intégré la CC du Pays d'Aubeterre.

#### Entre 2009 et 2010

Retrait de communes :

- Claix a quitté la CC du Blanzacais.

Elargissement de périmètres existants par intégration de communes isolées :

- Bessac a intégré la CC du Montmorélien.
- Sauvagnac a intégré la CC de Haute Charente.

Elargissement de périmètres existants par intégration de commune issue d'une autre communauté :

- Claix a intégré la CC de Charente Boëme Charraud.

#### Entre 2010 et 2011

Elargissement de périmètres existants par intégration de communes isolées :

- Maine-de-Boixe, Saint-Amant-de-Boixe, Villejoubert ont intégré la CC de la Boixe.
- Saint-Groux (suppression d'une enclave) a intégré la CC du Pays Manslois.

## Répartition des communes « isolées »

- Essaimées dans le territoire départemental.

### Communes ne faisant partie d'aucune intercommunalité à fiscalité propre

BIRAC	LA TÂCHE
ÉRAVILLE	TOUZAC
MALAVILLE	VERNEUIL
MORNAC	VILLEFAGNAN
RIOUX-MARTIN	VIVILLE
ROUSSINES	YVIERS

#### Extrait des SDOI

À partir des données transmises par la préfecture en 2006  
Projet de schéma d'orientation de l'intercommunalité de la Charente  
Juin 2006

#### *État des lieux*

- Le département compte 26 EPCI à fiscalité propre : 1 communauté d'agglomération et 25 communautés de communes.
- La carte des EPCI à fiscalité propre est très hétérogène : l'arrondissement de Confolens comprend 2 communautés de communes regroupant chacune 3 cantons ; dans l'arrondissement de Cognac, leur découpage reprend les limites d'un ou plusieurs cantons ; dans l'arrondissement d'Angoulême, elles sont en moyenne de taille plus petite.

#### *Les orientations proposées et validées par la CDCI du 24 avril 2006*

- Les 23 communes isolées pourraient adhérer à un EPCI à fiscalité propre.
- Afin de permettre aux structures d'élaborer et conduire de véritables projets de développement et d'aménagement du territoire, les nouvelles communautés de communes devraient :
  - Avoir une population supérieure à 5 000 habitants et, se rapprochant autant que possible des 10 000 habitants.
  - Etre incluses dans les périmètres des pays qui ne doivent plus être modifiés et tenir compte de l'attractivité de la ville-centre ou de plusieurs villes-centres.
- Compte tenu de ces éléments, sont préconisés :
  - L'approfondissement de la réflexion engagée d'une part, entre les CC de Val de Tardoire et Seuil Charente-Périgord, d'autre part, entre les CC du Pays d'Aubeterre et du Pays de Chalais, voire celle du Montmorélien. Ces 5 communautés de communes sont parmi les moins peuplées et celles disposant des plus faibles moyens financiers.
  - Le développement des conventions thématiques afin d'éviter la concurrence entre les territoires et de susciter ou d'accroître les synergies, préalable à l'engagement de démarches en vue de fusions.
- La diminution du nombre de syndicats intercommunaux par fusion.