

Calvados



État de l'intercommunalité Données et commentaires

CODE

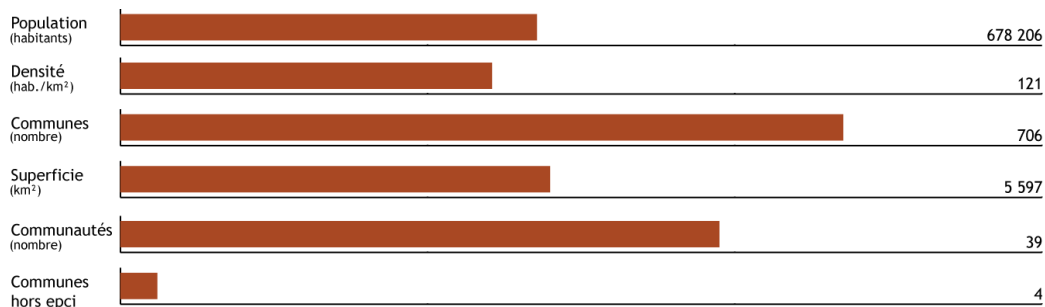
26 mai 2011

Évolution du tissu intercommunal :

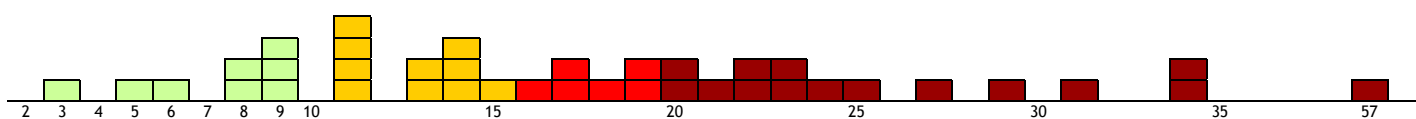
- Le nombre de communautés a augmenté (création d'une communauté de communes ex nihilo).
- Le nombre de communes par communauté est quasi stable (adhésion d'une commune à une communauté de communes supprimant une enclave).
- La population des communautés a progressé.

Les données

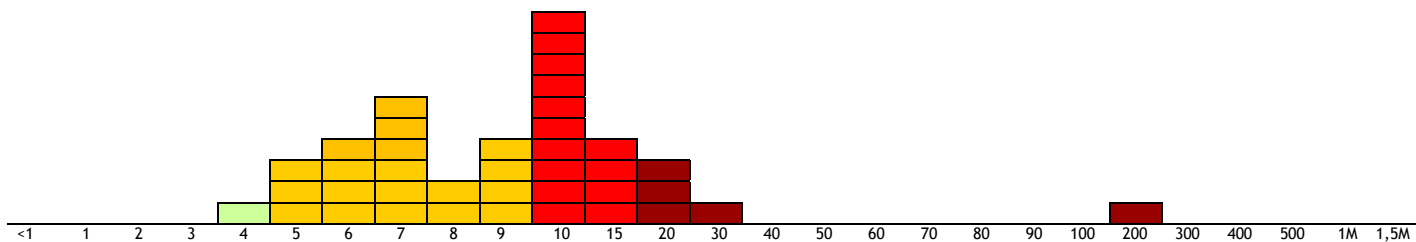
Caractéristiques du département



Nombre de communes par communauté



Population par communauté (en milliers d'habitants)

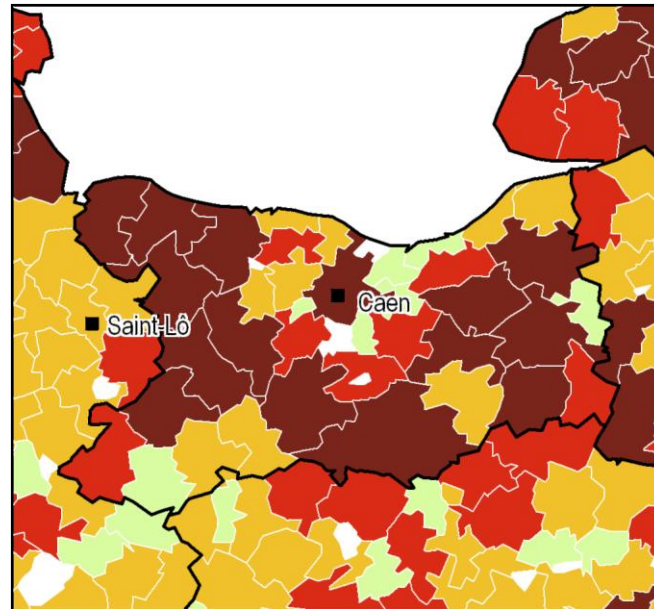


Nombre de communes/Communauté	
Communes	Communautés
3	1
5	1
6	1
8	2
9	3
11	4
13	2
14	3
15	1
16	1
17	2
18	1
19	2
20	2
21	1
22	2
23	2
24	1
25	1
27	1
29	1
31	1
34	2
57	1
TOTAL	39

Population/Communauté	
Population	Communautés
4 à 5 000	1
5 à 6 000	3
6 à 7 000	4
7 à 8 000	6
8 à 9 000	2
9 à 10 000	4
10 à 15 000	10
15 à 20 000	4
20 à 30 000	3
30 à 40 000	1
200 à 300 000	1
TOTAL	39

Les territoires

Nombre de communes par communauté



Commentaires

Caractéristiques de la trame intercommunale

Les communautés sont de dimension significative :

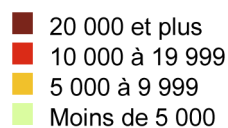
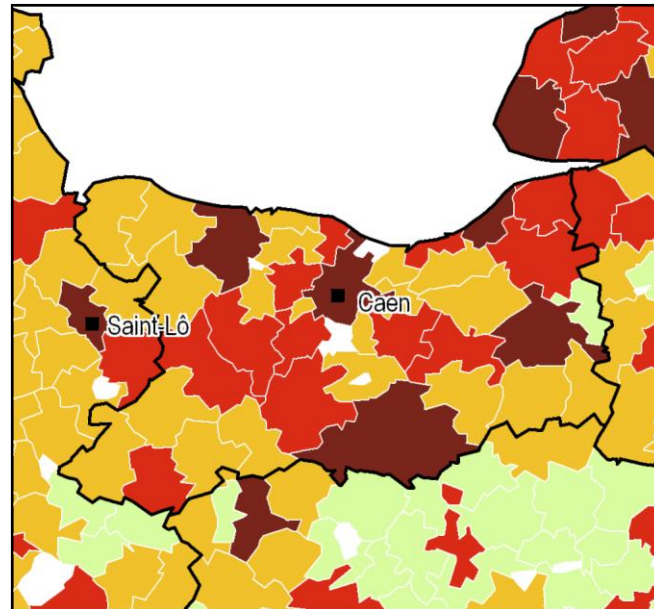
- 31 communautés sur 39 (soit 79,50 %) comptent au moins 10 communes.
- 15 communautés comptent au moins 20 communes (soit 38,50 %), dont 1 plus de 50 communes : la CC du Pays de Falaise (57 communes).
- 8 communautés comptent moins de 10 communes (soit 20,50 %), dont 1 moins de 5 communes (CC des Rives de l'Odon).

Comparaison avec les départements voisins

- Le plus souvent, communautés de plus petite taille, en particulier dans la Manche, autour de Saint-Lô.
- Situation comparable dans le Nord-Ouest de l'Orne et le Sud-Est de la Manche.

Les territoires

Population par communauté



Commentaires

Caractéristiques de la trame intercommunale

Le département est organisé autour de deux groupes de communautés :

- 20 communautés sur 39 (soit 51,30 %) comptent entre 4 et moins de 10 000 habitants.
- 14 communautés (soit 35,90 %) comptent entre 10 et moins de 20 000 habitants.

Quelques communautés sont de taille significative :

- 5 communautés (soit 12,80 %) comptent au moins 20 000 habitants, dont 1 plus de 200 000 habitants, la CA Caen la Mer ; elle représente 32,90 % de la population départementale.

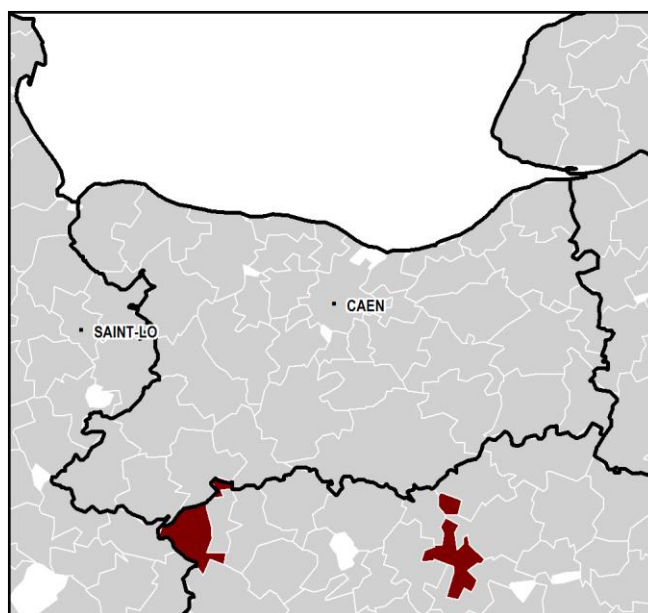
Une communauté compte moins de 5 000 habitants, la CC Moyaux Porte du Pays d'Auge.

Comparaison avec les départements voisins

- Situation comparable dans la plupart des territoires rivaux de l'Eure et de la Manche.
- Hormis l'extrémité Ouest, les communautés de l'Orne sont beaucoup moins peuplées (moins de 5 000 habitants).

Les territoires

Discontinuités, enclaves et communes « isolées »



- Territoire discontinu
- Territoire comprenant une enclave
- Territoire discontinu avec une enclave
- Autre territoire

Données

Territoire discontinu	0
Territoire comprenant une enclave	0
Territoire discontinu avec une enclave	0
Nombre de communes "isolées" au 01/01/06	12
Nombre de communes "isolées" au 01/01/09	11
Nombre de communes "isolées" au 01/01/10	10
Nombre de communes "isolées" au 01/01/11	4

Evolution de l'intercommunalité entre 2006 et 2011

Entre 2006 et 2009

- Elargissement de périmètres existants :
- Soignolles a intégré la CC du Cingal.

Entre 2009 et 2010

- Retrait de communes :
- Courcy, Jort, Louvagny et Vicques ont quitté la CC des Trois Rivières.
- Elargissement de périmètres existants par intégration de communes isolées :
- Le Bû-sur-Rouvres a intégré la CC du Cingal.
- Elargissement de périmètres existants par intégration de communes issues d'une autre communauté :
- Courcy, Jort, Louvagny et Vicques ont intégré la CC du Pays de Falaise.

Entre 2010 et 2011

- Création de communautés :
- 5 communes ont constitué la CC de la vallée de l'Orne : Clinchamps-sur-Orne, Fontenay-le-Marmion, Laize-la-Ville, May-sur-Orne, Saint-Martin-de-Fontenay.
- Elargissement de périmètres existants :
- Urville a intégré la CC du Cingal.

Répartition des communes « isolées »

- 2 sont situées au Sud de la CA Caen la Mer : Saint-André-sur-Orne et Carcagny.
- S'y ajoutent 2 communes littorales : Colleville-Montgomery et Ouistreham.

Communes ne faisant partie d'aucune intercommunalité à fiscalité propre

CARCAGNY

COLLEVILLE-MONTGOMERY

OUISTREHAM

SAINT-ANDRÉ-SUR-ORNE

À partir des données transmises par la préfecture en 2006

**Schéma d'orientation de l'intercommunalité dans le département du Calvados
Juin 2006**

Bilan

- Le département compte 1 communauté d'agglomération et 37 communautés de communes.
- L'intercommunalité revêt, aujourd'hui, dans le département du Calvados un aspect harmonieux et cohérent. Cette stabilité a été obtenue grâce aux efforts de l'administration.
- Le paysage de la fiscalité locale est assez varié : 20 communautés de communes ont adopté le régime de la fiscalité additionnelle, 1 celui de la TPU simple, 16 ont choisi celui de la TPU.

Orientations

- **L'achèvement de la carte de l'intercommunalité**
 - Intégration des 12 communes isolées à des communautés existantes ou création d'un nouvel EPCI à fiscalité propre pour 6 d'entre elles.
- **Eclatements-Fusions-Suppressions de communautés de communes**
 - Fusion, à long terme de la CC d'Orival et de Bessin, Seules et Mer pour éviter un départ de Creully de la CC d'Orival, afin de rejoindre la CC de Bessin Seules-Mer.
 - Intégration de Courcy, Jort et Vicques à la CC du Pays de Falaise, selon leur souhait et non à celle des Trois Rivières auquel elles se sont opposées.
 - Suppression des communautés de communes dont le périmètre est trop restreint :
- **Arrondissement de Caen : fusions étudiées à long terme.**
- **Arrondissement de Lisieux :**
 - Création, dans l'avenir, d'une communauté d'agglomération après fusion entre les CC de Lisieux Pays d'Auge, de Moyaux-Porte du Pays d'Auge, du Pays de l'Orbiquet, du Pays de Livarot.
 - Etude en cours en vue d'un éventuel rapprochement entre la CC du Pays d'Auge dozuléen et la CC de l'Estuaire de la Dives.
- **Suppression de petits syndicats intercommunaux**