

Bouches-du-Rhône



État de l'intercommunalité Données et commentaires

CODE

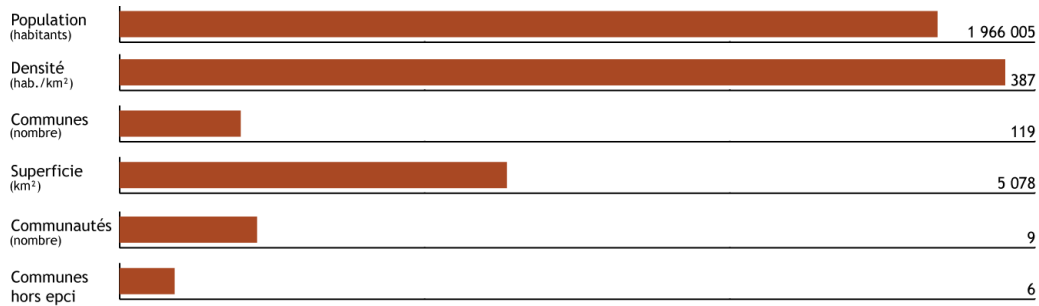
26 mai 2011

Situation inchangée depuis le 1^{er} janvier 2009 :

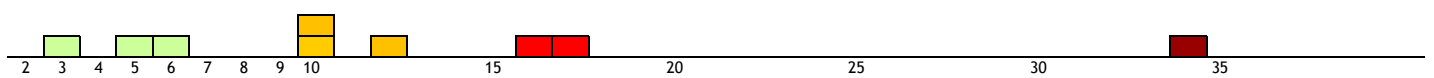
- Le nombre de communautés est identique.
- Le nombre de communes par communauté est identique.
- La population des communautés connaît quelques évolutions, à la marge.

Les données

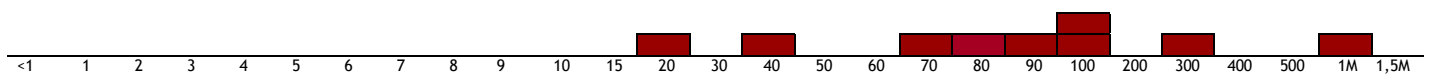
Caractéristiques du département



Nombre de communes par communauté



Population par communauté (en milliers d'habitants)

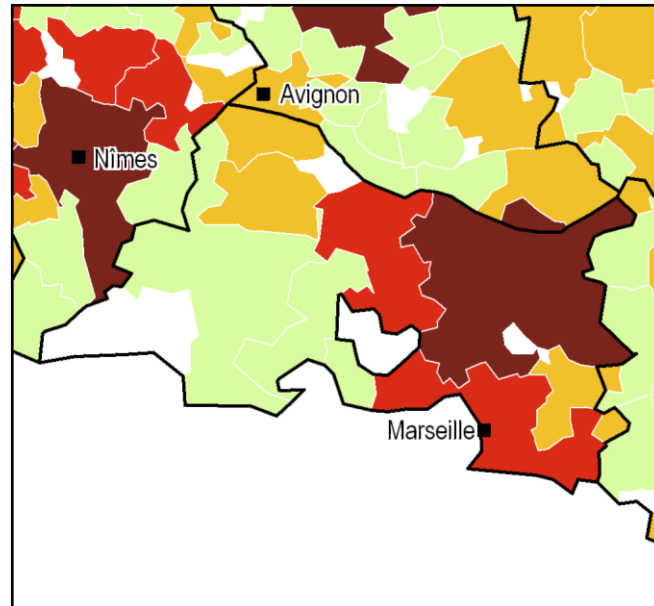


Nombre de communes/Communauté	
Communes	Communautés
3	1
5	1
6	1
10	2
12	1
17	1
18	1
34	1
TOTAL	9

Population/Communauté	
Population	Communautés
20 à 30 000	1
40 à 50 000	1
70 à 80 000	1
80 à 90 000	1
90 à 100 000	1
100 à 200 000	2
300 à 400 000	1
Plus de 1 000 000	1
TOTAL	9

Les territoires

Nombre de communes par communauté



Commentaires

Caractéristiques de la trame intercommunale

Les communautés, peu nombreuses, sont réparties en trois sous-ensembles de même importance :

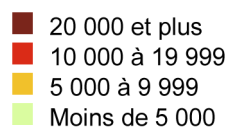
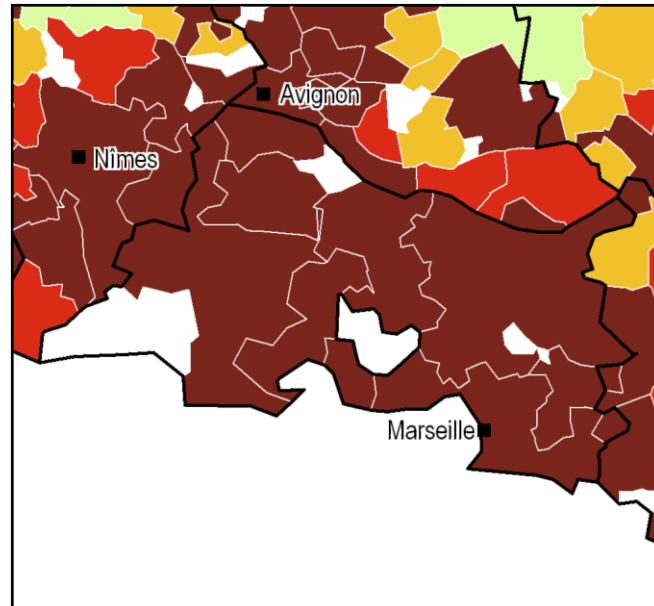
- 3 communautés comptent moins de 7 communes.
- 3 communautés comptent entre 10 et 12 communes.
- 3 communautés comptent plus de 15 communes.

Comparaison avec les départements voisins

- A l'Ouest, les communautés du Gard sont plus vastes.
- Au Nord-Ouest, les communautés du Vaucluse sont de taille identique.
- Au Nord-Est et à l'Est, les communautés du Var et du Vaucluse sont plus petites.

Les territoires

Population par communauté



Commentaires

Caractéristiques de la trame intercommunale

Les communautés rassemblent une population significative :

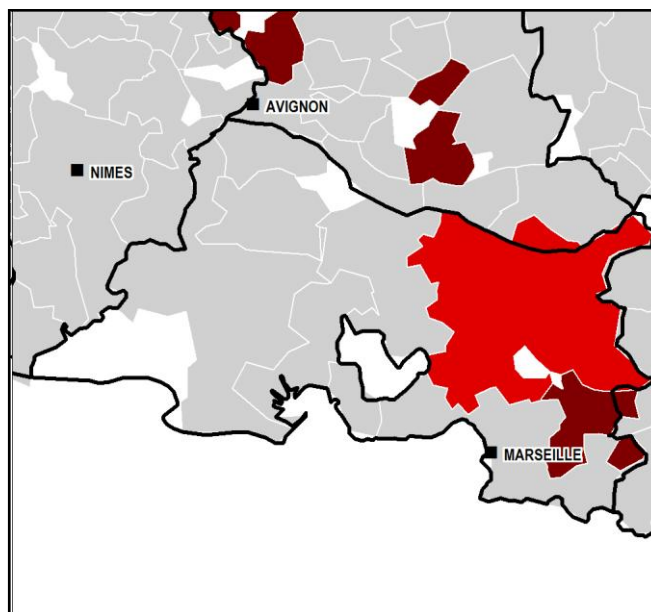
- Toutes comptent au moins 20 000 habitants.
- 4 comptent entre 40 et moins de 100 000 habitants.
- 2 comptent entre 100 et 150 000 habitants.
- 1 compte plus de 300 000 habitants (CA du Pays d'Aix-en-Provence).
- 1 compte plus d'un million d'habitants : la CU Marseille Provence Métropole qui représente 53,00 % de la population départementale.

Comparaison avec les départements voisins

- Situation analogue dans les territoires riverains : à l'Ouest, agglomérations d'Avignon et de Nîmes ; à l'Est, espaces urbains de la zone littorale.

Les territoires

Discontinuités, enclaves et communes « isolées »



- Territoire discontinu
- Territoire comprenant une enclave
- Territoire discontinu avec une enclave
- Autre territoire

Données

Territoire discontinu	1	CA du Pays d'Aubagne et de l'Etoile
Territoire comprenant une enclave	1	CA du Pays d'Aix-en-Provence
Territoire discontinu avec une enclave	0	
Nombre de communes "isolées" au 01/01/06	5	
Nombre de communes "isolées" au 01/01/09	6	
Nombre de communes "isolées" au 01/01/10	6	
Nombre de communes "isolées" au 01/01/11	6	

Évolution de l'intercommunalité entre 2006 et 2011

Entre 2006 et 2009

Dissolution de communauté :

- Gréasque est devenue une commune isolée après dissolution de la CC de Lou Païs d'Estello et Dou Merlançoun.

Entre 2009 et 2010

- Aucune.

Entre 2010 et 2011

- Aucune.

Répartition des communes « isolées »

- Essaimées dans le territoire départemental.

Communes ne faisant partie d'aucune intercommunalité à fiscalité propre

GARDANNE
GRÉASQUE
MOLLÉGÈS

ORGON
PLAN-D'ORGON
SAINTES-MARIES-DE-LA-MER